

平成17年

災 害 の 記 録



京 都 府

目 次

第1	平成17年発生災害総括表-----	1
第2	台風第14号（9月4日から7日）-----	3
第3	平成18年豪雪-----	9
参考	過去の発生災害総括表（平成元年～平成17年）-----	16

第1 平成17年発生災害総括表

災害名			台風14号	平成18年豪雪	その他災害	合計	
発生年月日			9. 6	12. 13			
項目	単位						
人的被害	死者		人				
	行方不明者		人				
	負傷者	重傷	人	1	3	4	
		軽傷	人	2	7	9	
住家被害	全壊(焼)		棟				
			世帯				
			人				
	半壊(焼)		棟		2	2	
			世帯		2	2	
			人		8	8	
	一部破損		棟		134	134	
			世帯		134	134	
			人		164	164	
	浸水	床上	棟			1	1
			世帯		1	7	8
			人			7	7
		床下	棟			23	23
			世帯			20	20
人					36	36	
非住家	公共建物		棟	5	9	14	
	その他		棟		25	25	
その他	田	流出埋没冠水	ha		7	7	
		冠水	ha				
	畑	流出埋没冠水	ha				
		冠水	ha				
	文教施設		箇所	3	2	5	
	病院		箇所				
	道路	冠水	箇所				
		崩壊	箇所		7	7	
		その他	箇所		1	1	
	橋りょう		箇所				
	河川		箇所		3	3	
	港湾		箇所				
	砂防		箇所				
	崖くずれ		箇所				
	地すべり		箇所				
	土石流		箇所				
	林地崩壊		箇所	2	1	3	
	清掃施設		箇所				
	鉄道不通		箇所		2	2	
	被害船舶		隻	1	7	8	
	水道		戸		6	6	
	電話		回線				
	電気		戸	214	150	364	
	ガス		戸				
	ブロック塀等		箇所				
	ビニールハウス等		棟	82	342	123	547
	農道		箇所		6	15	21
	農林水産業施設		箇所	30	3	15	48
	畦畔崩壊		箇所			8	8
	農作物()		ha	432	55	20	506
公園施設		箇所					
林道		箇所			4	4	
家畜							
畜舎等				11		11	
文化財関係		箇所		1		1	
り災世帯数	(全半壊、	世帯			7	7	
り災者数	床上浸水)	人			7	7	

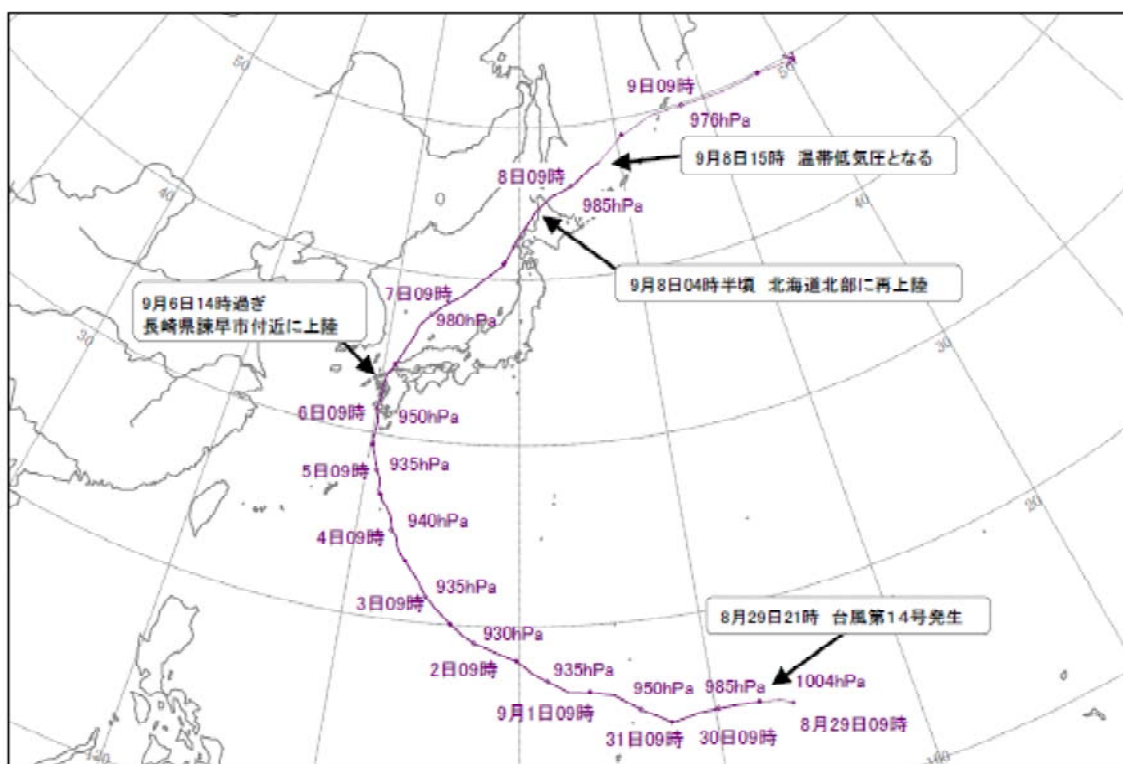
災害名		台風14号	平成18年豪雪	その他災害	合計	
発 生 年 月 日		9. 6	12. 13			
項 目	単 位					
公立文教施設	千円	8,054	920		8,974	
農林水産業施設	千円	5,574	2,128	59,647	67,349	
公共土木施設	千円			98,825	98,825	
その他公共施設	千円	270	2,660	1,222	4,152	
小 計	千円	13,898	5,708	159,694	179,300	
公共施設被害市町村数	団体	4	3	6	13	
そ の 他	農産被害	千円	92,117	219,800	67,951	379,868
	林産被害	千円			42,513	42,513
	畜産被害	千円		18,160		18,160
	水産被害	千円	15,000	5,650		20,650
	商工被害	千円				
	林地被害	千円	500		4,500	5,000
		千円				
	千円					
	千円					
その他	千円		5,782		5,782	
小計	千円	107,617	249,392	114,964	471,973	
被害総額	千円	121,515	255,100	274,658	651,273	
災害対策本部設置市町村	市町村					
災害警戒本部設置市町村	市町村	10	8	17	35	
消防職員出動延人数	人	66	103	15	184	
消防団員出動延人数	人	596		4	600	
市町村職員出動延人数	人	592	1,326	194	2,112	
その他出動延人数	人			5	5	
出動延人数合計	人	1,254	1,429	218	2,901	

第2 台風第14号（9月4日から7日）

1 気象の概要

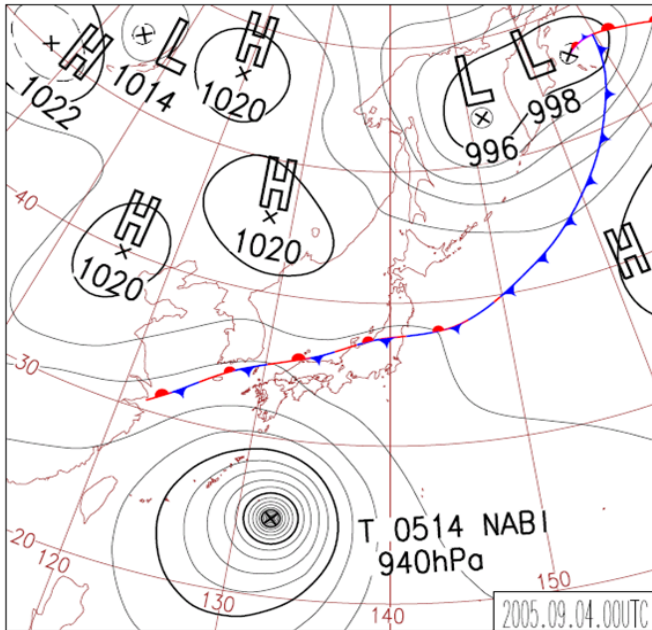
9月4日から日本海に停滞する前線に向かって南から暖かく湿った空気が入り大気の状態が非常に不安定となり、6～7日は台風第14号が山陰沖を北東進した。その結果、4日間にわたり府内全域で大雨となり、夜久野町直見で216mm、福知山市上豊富で200mmの総雨量を観測した。

<台風経路図>



経路上の○印は後に記した日の9時、●印は21時の位置で、➡は消滅を示す。また、経路の実線は台風、点線は熱帯低気圧・温帯低気圧の期間を示す。

(気象庁作成「災害時気象速報(平成17年台風第14号による9月3日から8日にかけての大雨)」より引用)



地上天気図（平成17年9月4日） 京都地方気象台提供

総雨量（9月4日0時～9月7日13時）

観測所	所在地	雨量(mm)	観測所	所在地	雨量(mm)
直見	夜久野町	216	上豊富	福知山市	200
十倉中	綾部市	161	佐々里	美山町	157
松尾	舞鶴市	147	花背	京都市	145
和知川橋	和知町	142	宮津	宮津市	134
佐濃	京丹後市	100	(参考) 府庁	京都市	30

時間雨量

観測所	所在地	日時	雨量(mm)
上豊富	福知山市	9月4日16:00～17:00	51
上豊富	福知山市	9月4日17:00～18:00	50
和知川橋	和知町	9月4日15:00～16:00	47
八津合	綾部市	9月4日16:00～17:00	47
台頭	三和町	9月4日15:00～16:00	45
松尾	舞鶴市	9月4日16:00～17:00	42
田歌	美山町	9月4日21:00～22:00	36
田ノ谷	三和町	9月4日15:00～16:00	36
中川	京都市	9月4日20:00～21:00	36

2 被害の概要

京丹波町内（旧和知町）で走行中の自転車に倒木が直撃したことにより1名の重傷者が出たほか、府北部で2名の軽傷者が発生した。

その他、ビニールハウスや農作物等に被害が発生した。

3 気象予警報の発表状況

○京都府南部（京都・亀岡、南丹、山城中部、山城南部）

地 域	種類（注意報）	発表日時	解除日時
全 域	雷	9月4日13:40	9月5日17:00
全 域	雷	9月5日22:10	(切替)
全 域	雷、強風	9月6日08:40	(切替)
全 域	大雨、雷、強風、洪水	9月6日22:45	(切替)
全 域	強風	9月7日08:15	9月7日18:00

京都・亀岡：京都市、亀岡市、向日市、長岡京市、乙訓郡

南丹：船井郡（中丹東部の区域を除く）

山城中部：宇治市、城陽市、八幡市、京田辺市、久世郡、綴喜郡

山城南部：相楽郡

○京都府北部（丹後、中丹東部、中丹西部）

地 域	種類（注意報、 太字は警報）	発表日時	解除日時
全 域	雷	9月4日11:20	(切替)
丹 後 中丹東部 中丹西部	雷 大雨、雷、洪水 大雨、雷、洪水	9月4日15:25	(切替)
全 域	雷	9月4日19:50	(切替)
丹 後 中丹東部 中丹西部	雷、強風、波浪 雷、強風 雷、強風、波浪	9月5日18:30	(切替)
丹 後 中丹東部 中丹西部	強風、波浪 強風 強風、波浪	9月6日16:40	(切替)
丹 後 中丹東部 中丹西部	波浪 、大雨、強風、洪水 大雨、強風、洪水 波浪 、大雨、強風、洪水	9月6日22:30	(切替)
丹 後 中丹東部 中丹西部	波浪 、強風 強風 波浪 、強風	9月7日10:00	(切替)
丹 後 中丹西部	強風、波浪 強風、波浪	9月7日15:00	(切替)
丹 後 中丹西部	波浪 波浪	9月7日20:00	9月8日16:00

丹後：宮津市、京丹後市、与謝郡

中丹東部：綾部市、北桑田郡、船井郡京丹波町（旧和知町に限る）

中丹西部：福知山市、舞鶴市、天田郡、加佐郡

4 京都府の活動状況

① 5日(月)17:15～6日(火)8:30までの体制

- ▶ 前日までの降雨による河川の増水や、台風第14号の接近に対し警戒する必要があったため、以下の体制をとった。
- ▶ また、他部局についても連絡できる体制をとった。

名 称	体 制
企画理事付	1名
消防室・防災室	3名
保健福祉企画室	2名
耕地課	1名
森林保全課	1名
道路総括室	2名
治水総括室	3名
警備第一課	3名
小 計	16名

名 称	体 制
山城広域	8名
南丹広域	4名
中丹広域	9名
丹後広域	3名
小 計	24名
/	
合 計	40名

② 6日(火)8:30～17:15までの体制

- ▶ 引き続き、警戒にあたっていたところ、最も京都府よりのコースをとった場合、府域が暴風域に入るおそれがある旨、京都地方気象台から警戒を呼びかけられたため、関係部長（企画理事、保健、農林、土木、防災監）の協議の結果、15:00をもって災害警戒本部（2号配備）を設置した。
各広域局においても同時刻警戒支部を設置した。

名 称	体 制
企画理事付	3名
消防室・防災室	10名
保健福祉企画室	2名
耕地課	1名
森林保全課	1名
道路総括室	6名
治水総括室	12名
警備第一課	3名
小 計	38名

名 称	体 制
山城広域	59名
南丹広域	33名
中丹広域	50名
丹後広域	51名
小 計	193名
/	
合 計	231名

③ 6日(火)17:15～7日(水)8:30までの体制

- ▶ 上記警戒体制をとった他、他部局についても連絡できる体制をとった。

④ 7日(水)8:30～17:00までの体制

- ▶ 台風が遠ざかり、発令されていた警報（波浪警報）が解除され、大きな被害が発生するおそれが低くなったことから、17:00警戒本部を閉鎖した。
各広域局においても同時刻警戒支部を閉鎖した。

台風14号による被害状況

市 町 村 名		京都市	福知山市	舞鶴市	綾部市	宮津市	亀岡市	長岡京市	京田辺市	京丹後市	久御山町	宇治田原町	
項 目	単 位												
人 的 被 害	死 者	人											
	行方不明者	人											
	負傷者	重傷	人										
		軽傷	人		1								
住 家 被 害	全壊(焼)	棟											
		世帯											
	半壊(焼)	人											
		棟											
	一部破損	世帯											
		人											
	浸 水	床上	棟										
			世帯										
		床下	人										
			棟										
非住家	公共建物	棟	3										
	その他	棟											
そ の 他	田	流出埋没	ha										
		冠水	ha										
	畑	流出埋没	ha										
		冠水	ha										
	文教施設	箇所		1									
	病院	箇所											
	道路	冠水	箇所										
		崩壊	箇所										
		その他	箇所										
	橋りょう	箇所											
	河川	箇所											
	港湾	箇所											
	砂防	箇所											
	崖くずれ	箇所											
	地すべり	箇所											
	土石流	箇所											
	林地崩壊	箇所											
	清掃施設	箇所											
	鉄道不通	箇所											
	被害船舶	隻											
	水道	戸											
	電話	回線											
	電気	戸			214								
ガス	戸												
ブロック塀等	箇所												
ビニルハウス等	棟	14			10	11					5		
農道	箇所												
農林水産業施設	箇所									29			
畦畔崩壊	箇所												
農作物()	ha	53.1	41.7		1.0	0.6	4.5		10.0	249.8	3.0		
公園施設	箇所												
林道	箇所												
家畜													
畜舎等													
文化財関係	箇所												
り災世帯数	(全半壊、	世帯											
り災者数	床上浸水)	人											

市 町 村 名		京都市	福知山市	舞鶴市	綾部市	宮津市	亀岡市	長岡京市	京田辺市	京丹後市	久御山町	宇治田原町
項 目	単 位											
公立文教施設	千円		7,854									
農林水産業施設	千円											
公共土木施設	千円											
その他公共施設	千円		170									
小 計	千円		8,024									
そ の 他	公共施設被害市町村数	団体	1									
	農産被害	千円	1,144	2,852	509	970	711		3,520	67,675	1,111	150
	林産被害	千円										
	畜産被害	千円										
	水産被害	千円										
	商工被害	千円										
	林地被害	千円										
		千円										
		千円										
	その他	千円										
小計	千円	1,144	2,852	509	970	711		3,520	67,675	1,111	150	
被害総額	千円	1,144	10,876		509	970	711		3,520	67,675	1,111	150
市町村災害対策本部	設置	年月日										
市町村災害対策本部	解散	年月日										
市町村災害警戒本部	設置	年月日	17.9.6	17.9.6				17.9.6		17.9.6		
市町村災害警戒本部	解散	年月日	17.9.7	17.9.7				17.9.7		17.9.7		
消防職員出動延人数	人		51					15				
消防団員出動延人数	人		250							341		
市町村職員出動延人数	人		188					6		238		
その他出動延人数	人											
出動延人数合計	人		489					21		579		

市町村名			美山町	園部町	八木町	京丹波町	日吉町	夜久野町	大江町	加悦町	岩滝町	伊根町	野田川町	合計	
項目	単位														
人的被害	死者	人													
	行方不明者	人													
	負傷者	重傷				1								1	
		軽傷	人				1								2
住家被害	全壊(焼)	棟													
		世帯													
	半壊(焼)	棟													
		世帯													
	一部破損	棟													
		世帯													
	浸水	床上	棟												
			世帯												
		床下	棟												
			世帯												
非住家	公共建物	棟									2			5	
	その他	棟													
その他	田	流出埋没冠水	ha												
		流出埋没冠水	ha												
	畑	流出埋没冠水	ha												
		流出埋没冠水	ha												
	文教施設	箇所							2					3	
	病院	箇所													
	道路	冠水崩壊	箇所												
		崩壊	箇所												
		その他	箇所												
	橋りょう	箇所													
	河川	箇所													
	港湾	箇所													
	砂防	箇所													
	崖くずれ	箇所													
	地すべり	箇所													
	土石流	箇所													
	林地崩壊	箇所						2						2	
	清掃施設	箇所													
	鉄道不通	箇所													
	被害船舶	隻										1		1	
	水道	戸													
	電話	回線													
	電気	戸												214	
	ガス	戸													
	ブロック塀等	箇所													
	ビニルハウス等	棟	3	3	21	1	3		1	7		3		82	
	農道	箇所													
農林水産業施設	箇所							1					30		
畦畔崩壊	箇所														
農作物()	ha		24.3		31.0	0.6	10.0	0.6				1.3	431.5		
公園施設	箇所														
林道	箇所														
家畜															
畜舎等															
文化財関係	箇所														
り災世帯数	(全半壊、床上浸水)	世帯													
り災者数		人													

市町村名			美山町	園部町	八木町	京丹波町	日吉町	夜久野町	大江町	加悦町	岩滝町	伊根町	野田川町	合計
項目	単位													
公立文教施設	千円								200					8,054
農林水産業施設	千円							5,574						5,574
公共土木施設	千円													
その他公共施設	千円										100			270
小計	千円							5,574	200		100			13,898
その他	公共施設被害市町村数	団体						1	1		1			4
	農産被害	千円	90	4,046	840	5,026	308	400	185	350		150	2,080	92,117
	林産被害	千円												
	畜産被害	千円												
	水産被害	千円										15,000		15,000
	商工被害	千円												
	林地被害	千円							500					500
	その他	千円												
小計	千円	90	4,046	840	5,026	308	900	185	350		15,150	2,080	107,617	
被害総額	千円	90	4,046	840	5,026	308	6,474	385	350	100	15,150	2,080	121,515	
市町村災害対策本部	設置年月日													
市町村災害対策本部	設置年月日						17.9.6	17.9.7		17.9.6	17.9.6	17.9.6	17.9.6	10
市町村災害対策本部	解散年月日						17.9.7	17.9.7		17.9.7	17.9.7	17.9.7	17.9.7	
消防職員出動延人数	人													66
消防団員出動延人数	人											5		596
市町村職員出動延人数	人							11	5	60	40	30	14	592
その他出動延人数	人													
出動延人数合計	人							11	5	60	40	35	14	1,254

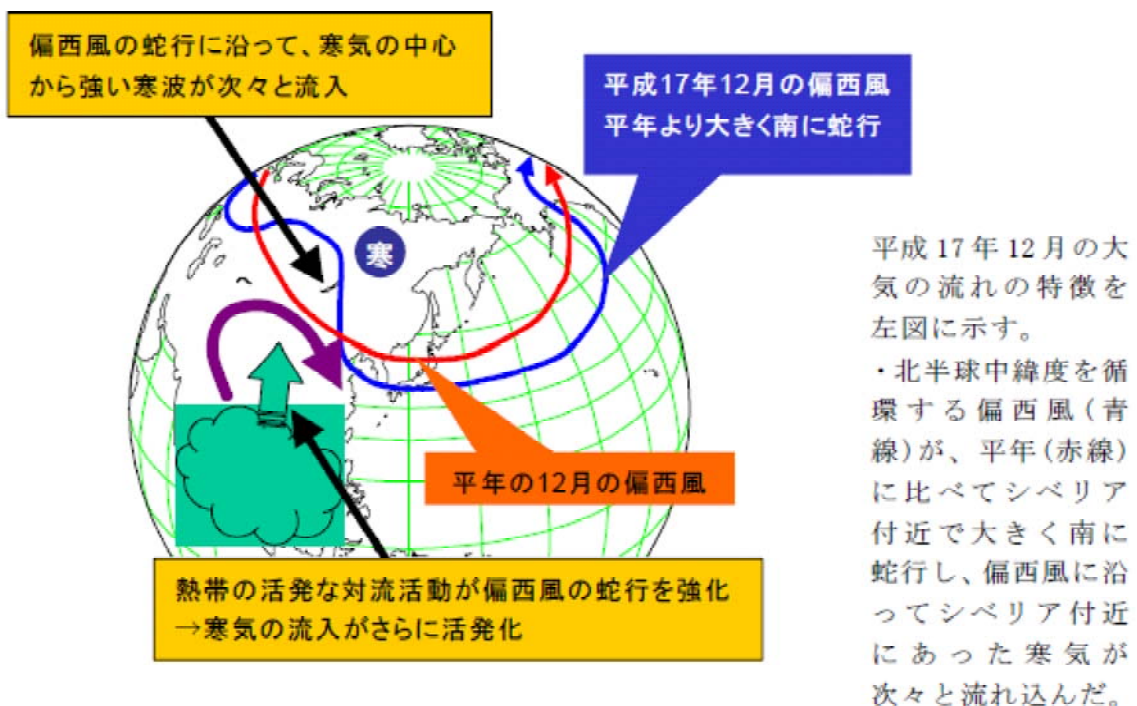
第3 平成18年豪雪

1 気象の概要

平成17年12月から平成18年1月上旬にかけて非常に強い寒気が日本付近に南下し強い冬型の気圧配置が断続的に現れたため、日本海側では記録的な大雪となった。

京都府では累加降雪深が平年の約2倍となったほか、平成18年1月8日には、雪量観測点の約6割で警戒積雪深を越えるなど、記録的な大雪となった。

図：平成17年12月の大気の流れの特徴（模式図）



(大阪管区気象台作成「気象速報(平成17年12月から平成18年1月の記録的な大雪について)」より引用)

【各観測点の累加積雪深】(単位cm)

	12年度	13年度	14年度	15年度	16年度	過去五ヶ年 平均	17年度
南丹市美山町安掛	261	139	202	114	208	184	308
福知山市篠尾	102	55	56	57	97	73	263
舞鶴市松陰	91	99	49	61	124	84	245
京丹後市峰山町荒山	229	112	66	209	238	170	262
指定観測点平均	171	101	93	110	160	127	270

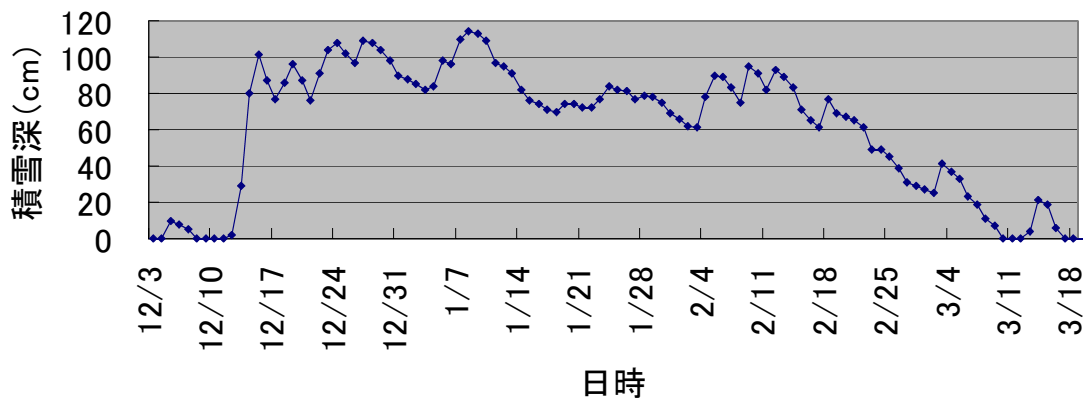
平成18年1月8日の積雪状況

太字は警戒積雪深を超過した観測点

観測点	警戒積雪深	午前8時の積雪深	観測点	警戒積雪深	午前8時の積雪深	観測点	警戒積雪深	午前8時の積雪深
美山町安掛	(60)	44	綾部市睦寄	(70)	75	伊根町蒲入	(90)	11
美山町鶴ヶ岡	(90)	95	綾部市内久井	(60)	78	野田川町岩屋	(120)	170
美山町田歌	(100)	103	綾部市西坂	(40)	40	峰山町荒山	(70)	68
美山町佐々里	(110)	111	舞鶴市寺田	(60)	101	峰山町五箇	(80)	96
美山町知見	(100)	132	舞鶴市三浜	(60)	79	大宮町口大野	(60)	76
京丹波町仏主	(60)	88	舞鶴市浜	(40)	50	大宮町三重	(70)	91
京丹波町大迫	(40)	31	舞鶴市栃尾	(100)	119	大宮町延利	(90)	110
京丹波町大簾	(50)	41	宮津市吉原	(50)	44	網野町木津	(60)	23
京丹波町質志	(50)	49	宮津市由良	(50)	46	網野町網野	(70)	21
日吉町四ツ谷	(50)	21	宮津市小田	(110)	142	網野町新庄	(70)	84
八木町神吉	(40)	8	宮津市上世屋	(190)	217	丹後町袖志	(80)	21
福知山市登尾	(80)	109	宮津市狩場	(70)	88	丹後町間人	(60)	6
福知山市法用	(50)	42	宮津市日置	(80)	68	丹後町上野	(70)	36
福知山市雲原	(120)	127	宮津市下世屋	(140)	130	弥栄町黒部	(80)	60
大江町金屋	(50)	52	宮津市大西	(100)	114	弥栄町野中	(130)	137
大江町仏性寺	(110)	118	加悦町加悦	(70)	74	久美浜町佐野	(90)	106
三和町高橋	(50)	20	加悦町与謝	(110)	109	久美浜町河梨	(120)	101
三和町草山	(40)	13	加悦町香河	(80)	114	久美浜町平田	(60)	24
夜久野町千原	(50)	54	岩滝町岩滝	(60)	73	京北周山	(30)	18
夜久野町田谷	(90)	116	伊根町平田	(70)	70	京北上弓削	(70)	79
夜久野町今里	(90)	108	伊根町本庄上	(90)	55	京北栗尾	(50)	10
綾部市老富	(120)	136	伊根町日出	(80)	62	京北深見峠	(90)	94
綾部市川糸	(30)	17	伊根町寺領	(140)	115	京北上黒田	(60)	63

※欠測地点は除外

宮津市上世屋での積雪深(H17~H18)



2 被害の概要

<人的・住家被害>

舞鶴市や京丹後市などで、除雪作業中の事故により3名の重傷者及び7名の軽傷者が発生した。北部の各市町村で、雪の重みによる屋根の損壊などにより、京丹後市、野田川町でそれぞれ住家1棟が半壊した。また北部各市町で住家計134棟が一部破損となった

<道路被害>

積雪や崩土等により、下記の主要路線を始め、多くの道路が通行不能となった。

- 国道178号 全面通行止め 伊根町蒲～京丹後市丹後町袖志
(12/13 21:00～1/24 11:00)
- 京滋バイパス 全線通行止め
(12/22 9:50～12/22 16:00)
- 舞鶴若狭道 福知山～小浜西間通行止め
(12/22 7:50～12/23 14:40)
吉川～福知山間通行止め
(12/22 8:40～12/23 9:50)
- 京都縦貫自動車道 宮津天橋立～綾部間全線通行止め
(12/22 7:50～12/23 14:40)
宮津天橋立～舞鶴大江間通行止め
(1/7 0:20～1/7 9:00)
- 府道下野条上川口停車場線(福知山市上野条) 全面通行止め
(1/13 13:00～1/16 12:00)

<農林水産関係被害>

黒大豆やダイコンなどの冠雪による農作物被害を始め、パイプハウスや畜舎などの農業関係施設被害、山腹崩壊や漁船の転覆等、被害金額は約2億55百万円に上った。

3 京都府・市町村の活動状況

○京都府の活動状況

本部名	設置	閉鎖
丹後広域雪害対策本部	12月14日12:00	3月3日17:00
中丹広域雪害対策本部	12月19日09:30	2月28日17:00
京都府雪害対策連絡本部	12月14日12:00	3月3日17:00

○府内市町村の活動状況

市町村名	災害警戒本部		雪害対策本部	
	設置	閉鎖	設置	閉鎖
舞鶴市	12月18日23:50	(切替)	12月19日09:30	2月28日17:00
綾部市	12月19日09:30	12月19日16:00		
宮津市			12月13日07:15	12月15日12:00
	12月17日20:40	12月18日08:00		
	12月22日12:30	12月23日09:00		
	1月12日08:30	2月28日17:00		
京丹後市			12月14日08:00	3月3日17:00
大江町	12月19日04:55	12月19日15:50		
	12月22日15:50	12月23日4:45		
加悦町			1月5日11:00	2月24日17:00
伊根町	12月13日07:30	(切替)	12月14日09:00	1月16日12:00
岩滝町			12月23日08:30	12月25日08:30
			1月7日08:30	1月13日17:00
野田川町			12月19日08:30	12月19日17:00
			1月6日17:00	2月24日17:00

※岩滝町、野田川町は「除雪対策本部」

○除雪対応

豪雪により、除雪延長は過去最大の規模であり、過去5ヶ年平均の約2.4倍の延びとなった。また凍結防止剤は過去5ヶ年平均の約2.2～2.5倍となった。

4 気象警報の発表状況（大雪に関するもののみ）

京都府南部(京都地方気象台発表)

発表無し

京都府北部(舞鶴海洋気象台発表)

地域	種類	発表日時		解除日時	
	警報				
丹後 中丹東部 中丹西部	暴風雪	12月5日	10時25分	12月6日	4時05分
丹後 中丹東部 中丹西部	大雪	12月13日	7時15分	12月15日	4時26分
丹後 中丹東部 中丹西部	大雪	12月17日	20時40分	12月18日	8時00分
丹後 中丹東部 中丹西部	大雪 大雪	12月18日	23時50分	12月19日	15時50分
丹後 中丹東部 中丹西部	大雪	12月22日	12時30分	12月22日	15時50分 (切替)
丹後 中丹東部 中丹西部	大雪 大雪 大雪	12月22日	15時50分	12月23日	4時45分

・解除日時欄の「(切替)」は、次の行の注意報・警報への切り替えを示す。

丹後 : 宮津市、京丹後市、与謝郡

中丹東部 : 綾部市、北桑田郡、船井郡京丹波町(旧和知町に限る)

中丹西部 : 福知山市、舞鶴市、天田郡、加佐郡

※平成18年1～3月は雪に関する気象警報の発表無し

平成18年豪雪による被害状況

市町村名			京都市	福知山市	舞鶴市	綾部市	宮津市	亀岡市	京丹後市	京丹波町	
項目	単位										
人的被害	死者	人									
	行方不明者	人									
	負傷者	人			2				1		
住家被害	全壊(焼)	棟									
		世帯									
		人									
	半壊(焼)	棟								1	
		世帯								1	
		人								5	
	一部破損	棟			13	7				71	13
		世帯			13	7				71	13
		人			32	22					25
	浸水被害	床上	棟								
世帯											
人											
床下		棟									
		世帯									
		人									
非住家	公共建物	棟			2	7					
	その他	棟			2				20		
その他	田	流出埋没冠水	ha								
		ha									
	畑	流出埋没冠水	ha								
		ha									
	文教施設	箇所			2						
	病院	箇所									
	道路	冠水	箇所								
		崩壊	箇所								
		その他	箇所								
	橋りょう	箇所									
	河川	箇所									
	港湾	箇所									
	砂防	箇所									
	崖くずれ	箇所									
	地すべり	箇所									
	土石流	箇所									
	林地崩壊	箇所									
	清掃施設	箇所									
	鉄道不通	箇所								2	
	被害船舶	隻			1					5	
	水道	戸									
	電話	回線									
	電気	戸									
	ガス	戸									
	ブロック塀等	箇所									
	ビニルハウス等	棟		2	12	8	13	4	192	2	
	農道	箇所							6		
	農林水産業施設	箇所			1				1		
	畦畔崩壊	箇所									
	農作物()	ha	4.1		0.7	1.2	0.2	3.0	44.8		
公園施設	箇所										
林道	箇所										
家畜					3				3		
畜舎等				10					1		
文化財関係	箇所								1		
り災世帯数	(全半壊、床上浸水)	世帯									
り災者数		人									

市町村名			京都市	福知山市	舞鶴市	綾部市	宮津市	亀岡市	京丹後市	京丹波町
項目	単位									
公立文教施設	千円				920					
農林水産業施設	千円			420					1,658	
公共土木施設	千円									
その他公共施設	千円			2,660						
小計	千円			4,000					1,658	
その他	公共施設被害市町村数	団体			1				1	
		農産被害	千円	24,647	80	9,718	5,759	2,955	3,874	135,375
	林産被害	千円								
	畜産被害	千円			6,660	9,300			2,200	
	水産被害	千円			2,000				3,650	
	商工被害	千円								
	林地被害	千円								
		千円								
		千円								
	その他	千円			200					1,582
小計	千円	24,647	80	18,578	15,059	2,955	3,874	142,807	318	
被害総額	千円	24,647	80	22,578	15,059	2,955	3,874	144,465	318	
市町村災害対策本部	設置	年月日			17.12.19		17.12.13			
	解散	年月日			18.2.28		17.12.15			
市町村災害警戒本部	設置	年月日			17.12.18		17.12.17		17.12.14	
	解散	年月日			(切替)		17.12.23		18.3.3	
消防職員出動延人数	人				103					
消防団員出動延人数	人									
市町村職員出動延人数	人			120					30	
その他出動延人数	人									
出動延人数合計	人			223					30	

市町村名		夜久野町	大江町	加悦町	岩滝町	伊根町	野田川町	合計	
項目	単位								
人的被害	死者	人							
	行方不明者	人							
	負傷者	人						3	
被害	重傷	人						7	
	軽傷	人							
住家被害	全壊(焼)	棟							
		世帯							
	半壊(焼)	棟						1	2
		世帯						1	2
		人						3	8
	一部破損	棟	10		4	1	4	11	134
		世帯	10		4	1	4	11	134
		人	17		11	5	10	42	164
	浸水被害	床上	棟				1		
			世帯						1
床下		棟							
		世帯							
非住家	公共建物	棟						9	
	その他	棟		1			2	25	
その他	田	流出埋没	ha				7	7	
		冠水	ha						
	畑	流出埋没	ha						
		冠水	ha						
	文教施設	箇所						2	
	病院	箇所							
	道路	冠水	箇所						
		崩壊	箇所						
		その他	箇所						
	橋りょう	箇所							
	河川	箇所							
	港湾	箇所							
	砂防	箇所							
	崖くずれ	箇所							
	地すべり	箇所							
	土石流	箇所							
	林地崩壊	箇所							
	清掃施設	箇所							
	鉄道不通	箇所						2	
	被害船舶	隻					1	7	
	水道	戸					6	6	
	電話	回線							
	電気	戸							
	ガス	戸							
	ブロック塀等	箇所							
	ビニールハウス等	棟	1	10	12		81	5	342
	農道	箇所							6
	農林水産業施設	箇所					1		3
	畦畔崩壊	箇所							
	農作物()	ha		0.2			0.8		55.0
公園施設	箇所								
林道	箇所								
家畜									
畜舎等								11	
文化財関係	箇所							1	
り災世帯数	(全半壊、	世帯							
り災者数	床上浸水)	人							

市町村名		夜久野町	大江町	加悦町	岩滝町	伊根町	野田川町	合計	
項目	単位								
公立文教施設	千円							920	
農林水産業施設	千円					50		2,128	
公共土木施設	千円								
その他公共施設	千円							2,660	
小計	千円					50		5,708	
その他	公共施設被害	千円							
	香市町村数	団体				1		3	
	農産被害	千円	50	3,182	648		32,330	864	219,800
	林産被害	千円							
	畜産被害	千円							18,160
	水産被害	千円							5,650
	商工被害	千円							
	林地被害	千円							
	その他	千円			2,500		1,500		5,782
	小計	千円	50	3,182	3,148		33,830	864	249,392
被害総額	千円	50	3,182	3,148		33,880	864	255,100	
市町村災害対策本部	設置	年月日		雪害対策本部	18.1.6	雪害対策本部	17.12.14	4	
	解散	年月日			18.2.4		18.1.16		
市町村災害警戒本部	設置	年月日	17.12.19			17.12.23	17.12.13	7	
	解散	年月日	17.12.19			17.12.25	17.12.14		
消防職員出動延人数	人							103	
消防団員出動延人数	人								
市町村職員出動延人数	人		2	605	8		561	1,326	
その他出動延人数	人								
出動延人数合計	人		2	605	8		561	1,429	

参考 過去の発生災害総括表(平成元年～平成17年)

項目	年	単位	平成元年	平成2年	平成3年	平成4年	平成5年	平成6年	平成7年	平成8年	平成9年	平成10年	平成11年	平成12年	平成13年	平成14年	平成15年	平成16年	平成17年		
人的被害	死者	人					1			1					1				15	0	
	行方不明者	人																	0	0	
	負傷者	重傷	人		1					2	5	2	3	6	2	4	11			17	4
		軽傷	人		10	15				2	50		29	8	3	4	8			197	9
住家被害	全壊(焼)	棟		3	1	1	1			3				3	1					26	
	半壊(焼)	棟		6	2	1				6		1	22	9	1					328	
	一部破損	棟	2	140	1,029		22	43	2,743	15	18	408	132	482	30	4	15			3,216	
	床上浸水	棟	23	76	35	2	11	3	5	15	30	549	149		1	1	1			2,786	
非住家被害	床上浸水	棟	1,081	1,219	714	105	554	319	327	328	527	3,381	2,227	37	163	49	56			5,121	
	公共建物	棟		30	196	6	4	76	202	6	9	63	7	4		2				299	
	その他	棟	95	120	623	16	46	58	52	12	25	439	165	52	21	10	2			1,653	
	その他	棟																			
その他	田	流出埋没	ha	18	18.2	1	5,105	0.94		0.06	1.3	8.12	85	46						375	
		冠水	ha	775.77	946.47	17	4.5	366.9			50.8	31.3	1,233	691	10		2				1,631
	畑	流出埋没	ha	5.3	6.2			3.65		0.1		0.008	2	17							144
		冠水	ha	45,585	297.94	1	0.5	47.32			21.5	8.5	152	179	32						479
	文教施設	箇所	10	210	186		17	32	346		13	165	9		2	2				190	
	病院	箇所	2	1	5		2		1												11
	道路	箇所	518	681	173	175	368	53	306	180	348	1,427	887	60	26	94	64			2,358	
	橋りょう	箇所	8	17	1	1	3	1	8		11	22	8	1						4	54
	河川	箇所	378	885	46	82	199	30	375	188	217	1,024	689	60	37	80	12			3,196	
	港湾	箇所	9	2	6																15
	砂防	箇所	2	5			1	2	7		3	2	7		1	1					49
	崖くずれ	箇所	61	108	13	3	22	2		1	25	143	61	5	2		9				370
	清掃施設	箇所		9	11		15	1	9			3	5								4
	鉄道不通	箇所				2	1	3	2	1	4	10	1								29
被害船舶	隻	7	32	55		11		6	2	2			1		2					159	
水道	戸		656				31	525	55		2,305	206	150	669						34,975	
電話	回線		201	4,800	132	6	2				26									2,439	
電気	戸		5,194	8,261	5,900	1,544	4,291	71,100	390	17,684	31,883	50	527	3,170		1,213				80,350	
ガス	戸					431					4									340	
農林水産業施設	箇所		794	531	85	299	10	246	94	114	1,005	934	26	38	48	128			4,016		
農産物	ha	1,145.65	394.5	707	107	9,339,774	4,491.11	897.95	578.3	654.53	3,846	840	619	103	9	12			2,237.26		
以災世帯数	全半壊、床上浸水	世帯	20	104	49	4	14	3	14	15	31	524	180	2	1	1	1		3,039		
以災者数	全半壊、床上浸水	人	46	265	129	12	36	7	43	38	59	1,259	463	7	2	5	3		8,143		
公立文教施設	千円	230,575	71,720	61,776	193	9,789	20,087	228,715	129	9,398	196,279	12,292	10,000	8,775	2,562				429,148		
農林水産業施設	千円	1,165,616	1,538,014	532,025	171,130	686,220	48,128	735,925	192,894	359,155	1,765,363	2,386,186	89,073	112,021	259,772	173,180			4,517,784		
公共土木施設	千円	3,271,895	8,642,089	1,442,396	1,000,990	2,207,535	343,804	3,468,568	1,355,037	1,513,906	7,852,253	4,085,151	554,247	317,513	695,437	326,835			33,383,761		
その他公共施設	千円	26,460	254,850	87,635	37,214	37,540	122,234	378,400	5,110	177,883	135,258	145,791	5,558		13,394	9,626			1,356,735		
小計	千円	4,694,226	10,506,673	2,123,822	1,209,527	2,941,084	534,248	4,811,608	1,533,170	2,060,344	9,949,153	6,629,420	656,175	438,309	971,165	509,641			39,687,128		
公共施設被害市町村	団体		26	9	58	92	30	107	42	66	102	135	37	42	30	47			93		
その他	農産被害	千円	2,424,226	2,390,054	1,922,619	209,396	3,281,968	1,261,986	742,931	133,031	500,957	2,286,884	520,144	162,035	147,246	25,644	44,952			2,514,534	
	林産被害	千円	127	772,193	4,717,619	100	1,558,240	143,117	178,500	350	8,000	771,059	6,649	135,914	9,500					1,321,642	
	畜産被害	千円		2,140	2,080		103,455	5,043			100	750	1,330	957	8,650					35,317	
	水産被害	千円	5,166	252,800	185,470		22,700	240,950		7,500	800	10,750								1,133,372	
	商工被害	千円		17,458	100,200		10,430	55,200				93,000		300		1,891				9,416,517	
	林地被害	千円	169,380	740,530	33,790	13,850	1,412,166	50,348	415,000	98,000	545,079	2,687,651	1,021,250		15,071	166,400				8,288,372	
	農地被害	千円				8,419	5,000														
	その他	千円	119,015	245,818	101,436	11,380	33,723	72,451	1,017,232	941	40,313	128,939	3,072	10,000	21,306	3,501	3,900			10,630,676	
小計	千円	2,719,914	4,420,993	7,063,212	36,144	6,324,227	1,631,357	2,654,856	232,322	1,101,949	5,969,083	1,563,195	309,206	201,773	197,436	48,852			33,340,430		
被害総額	千円	7,412,460	14,927,666	9,187,034	1,570,671	9,265,311	2,165,605	7,466,464	1,785,492	3,162,293	15,918,236	8,192,615	965,381	640,082	1,168,601	558,493			73,027,558		
消防職員出勤延人数	人	1,045	963	590	83	484	634	823	589	1,266	2,275	2,858	715	331	69,438	215			2,149		
消防団員出勤延人数	人	3,627	6,998	2,233	204	1,764	1,671	1,044	1,416	3,433	8,233	6,332	1,793	431	342	164			14,638		
市町村職員出勤延人数	人					2,264	4,569	1,414	1,239	2,725	7,948	4,562	1,558	1,664	40	1,570			18,848		
その他出勤延人数	人	2,748	7,763	1,796	292	145	1,218	231	96	283	545	438	4	1,244	889	11			4,426		
出勤延人数合計	人	7,420	15,724	4,609	579	4,657	8,092	3,512	3,340	7,707	19,001	14,190	4,070	3,670	70,709	1,960			40,054		