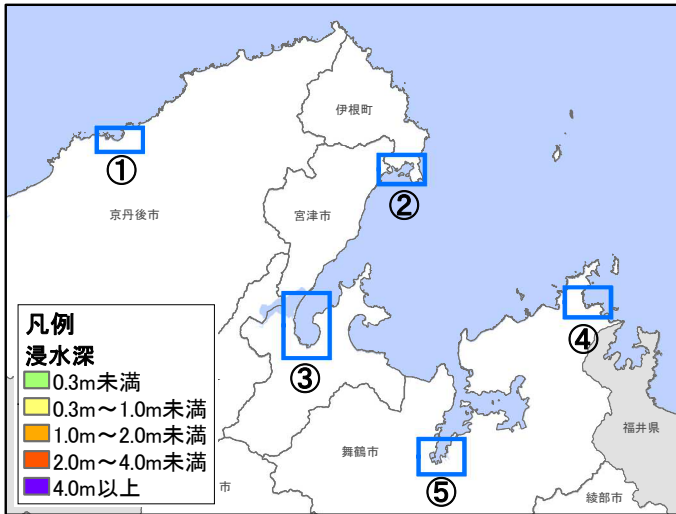
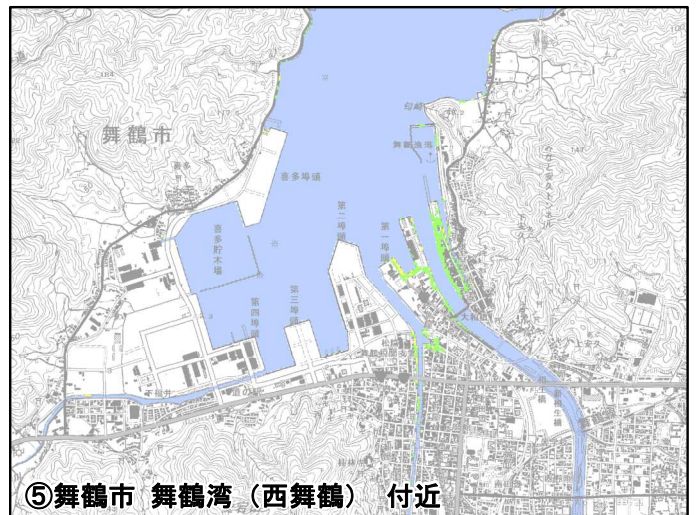
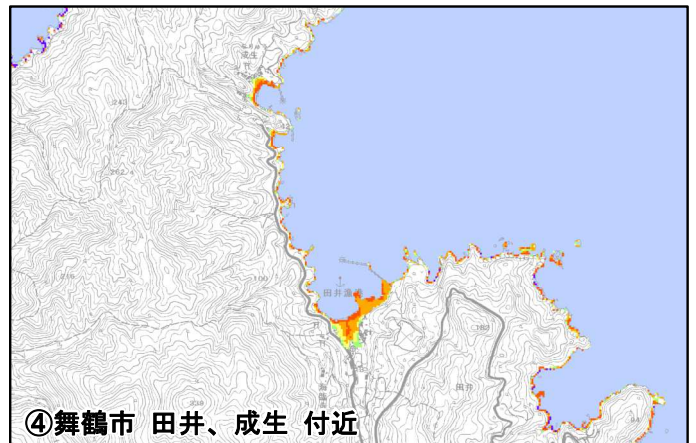


# F49 (マグニチュード (Mw) 7.4)



## 【津波浸水予測結果】(下図)

海岸部の広い範囲で津波浸水深が2m以上となる。各市町の海岸や河川沿い低地の市街地、集落では浸水深が1m以上となり、一部では2mを超える場所もある。

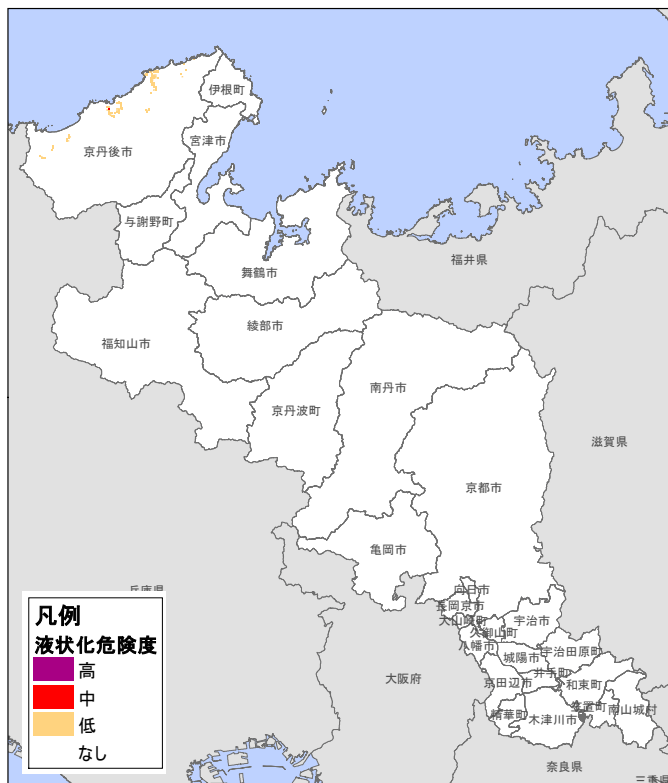
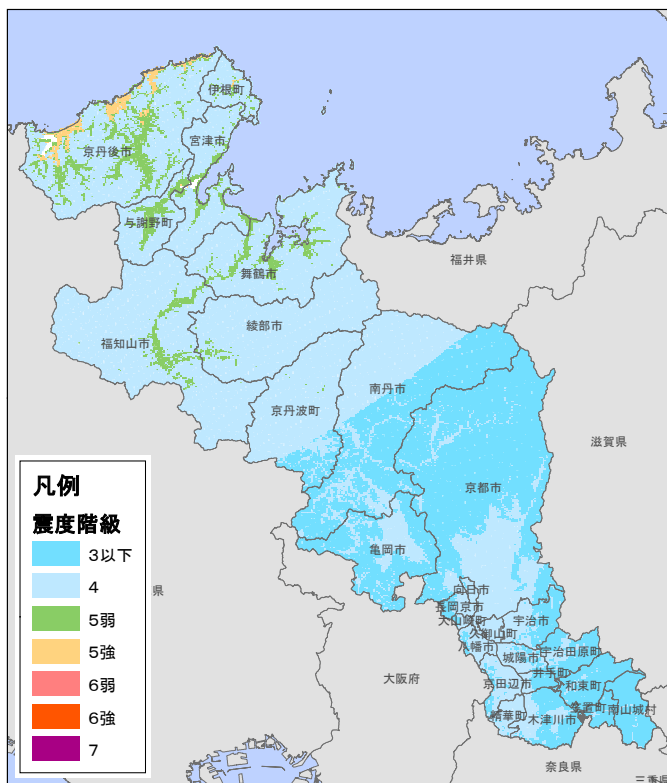


### 【震度予測結果】（下図）

- ・震度5強は、京丹後市の平野部に分布するほか、宮津市、伊根町、与謝野町の平野部の一部に分布する。
- ・震度5弱は、福知山市、舞鶴市、宮津市、京丹後市、伊根町、与謝野町の平野部に広く分布するほか、綾部市、京丹波町の平野部の一部に分布する。

### 【液状化危険度予測結果】（下図）

- ・液状化危険度が高い地域はないが、京丹後市の平野部の一部で液状化危険度がやや高い（液状化危険度中）。



### 被害数量一覧

F49	人的被害(人)					建物被害(棟)			
	死者数	負傷者数		要救助者数	避難者数		全壊棟数	半壊棟数	焼失棟数
		重傷者数			短期	長期			
広域振興局等									
京都市	—	—	—	—	—	—	—	—	—
地震	—	—	—	—	—	—	—	—	—
山城広域振興局	—	—	—	—	—	—	—	—	—
地震	—	—	—	—	—	—	—	—	—
南丹広域振興局	—	—	—	—	—	—	—	—	—
地震	—	—	—	—	—	—	—	—	—
中丹広域振興局	100	20	10	0			100	240	—
地震	—	—	—	—	570	110	—	—	—
津波	100	20	10	0	—	—	100	240	—
丹後広域振興局	100	170	50	0			120	720	—
地震	—	10	—	—	550	50	20	80	—
津波	100	160	50	0	—	—	100	640	—
府計	200	190	60	0			220	960	—
地震	—	10	—	—	1,120	160	20	80	—
津波	200	180	60	0	—	—	200	880	—

山城：宇治市、城陽市、向日市、長岡京市、八幡市、京田辺市、木津川市、大山崎町、久御山町、井手町、宇治田原町、笠置町、和束町、精華町、南山城村

南丹：亀岡市、南丹市、京丹波町

中丹：福知山市、舞鶴市、綾部市

丹後：宮津市、京丹後市、伊根町、与謝野町

※ 被害数は1の位を四捨五入 0：若干の被害あり、—：被害なし