
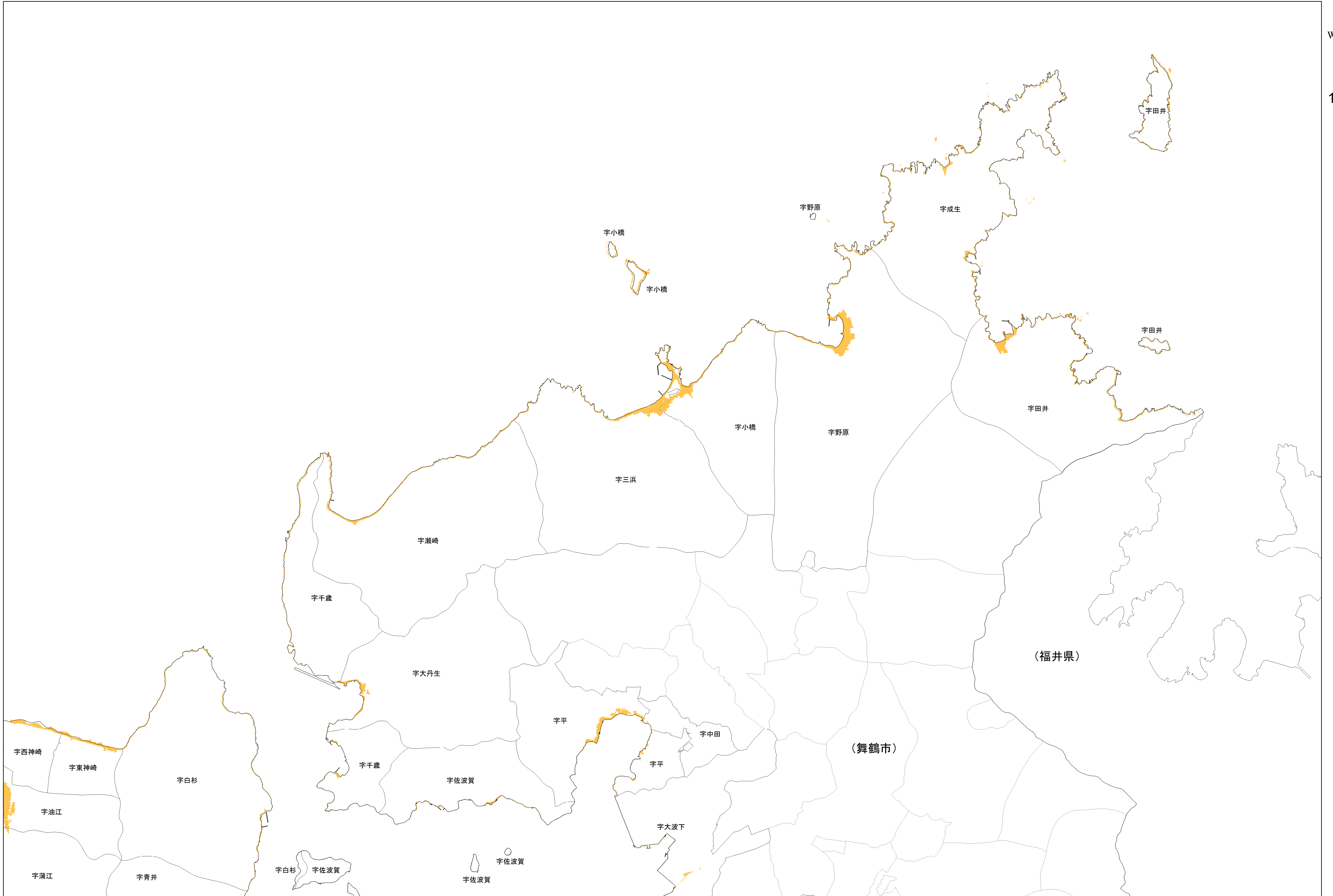


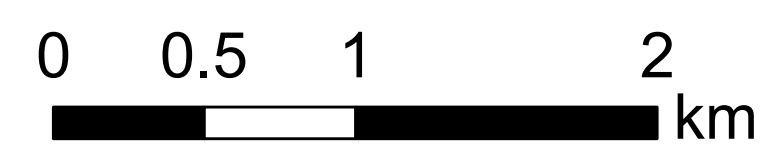
津波災害警戒区域 字記載図（舞鶴市①）



縮尺
1:25,000




字の境界は「平成21年経済センサス基礎調査 町丁・大字別境界データ」を基本としました。

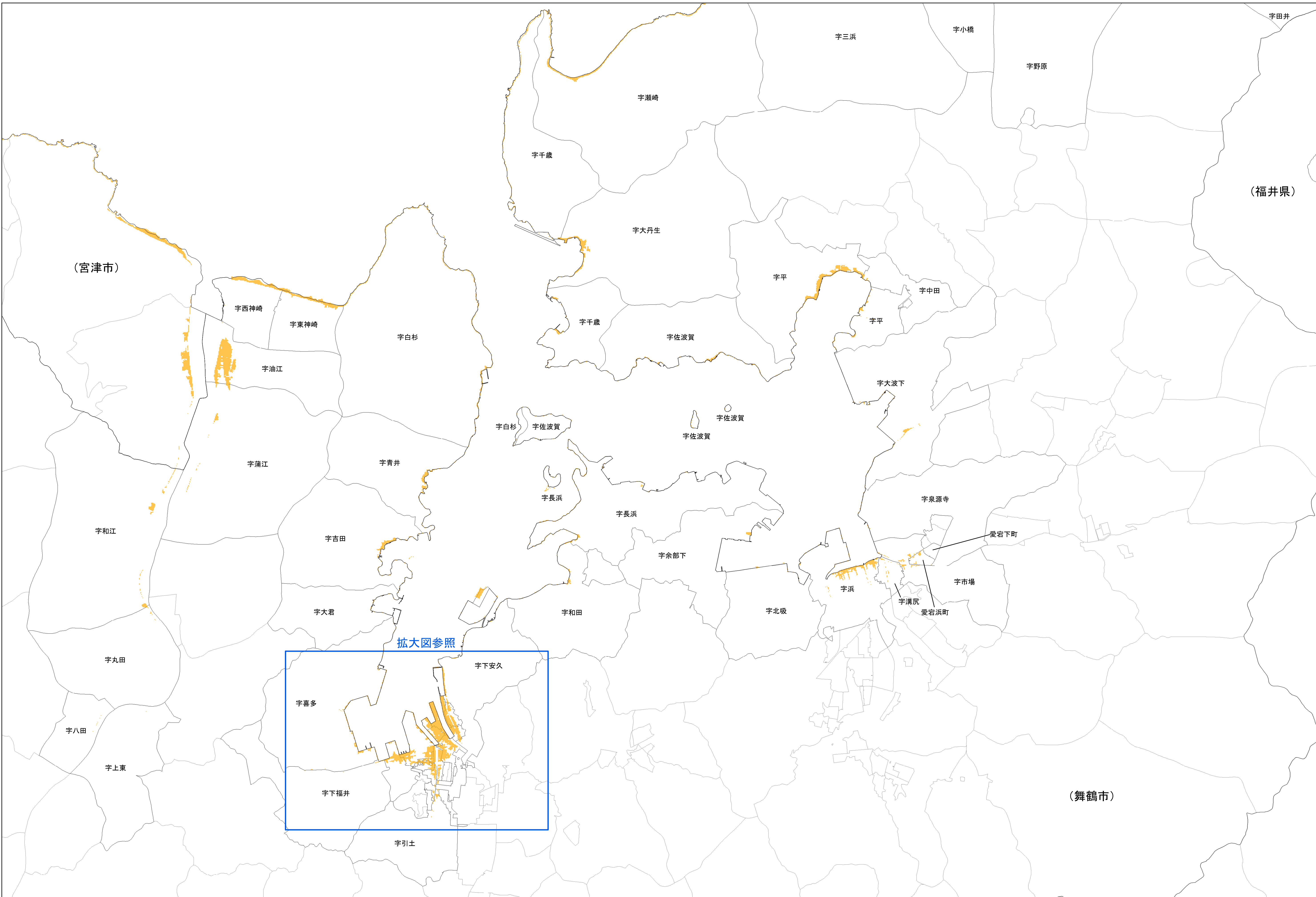


 津波災害警戒区域


津波災害警戒区域 字記載図（舞鶴市②）



縮尺
1:25,000

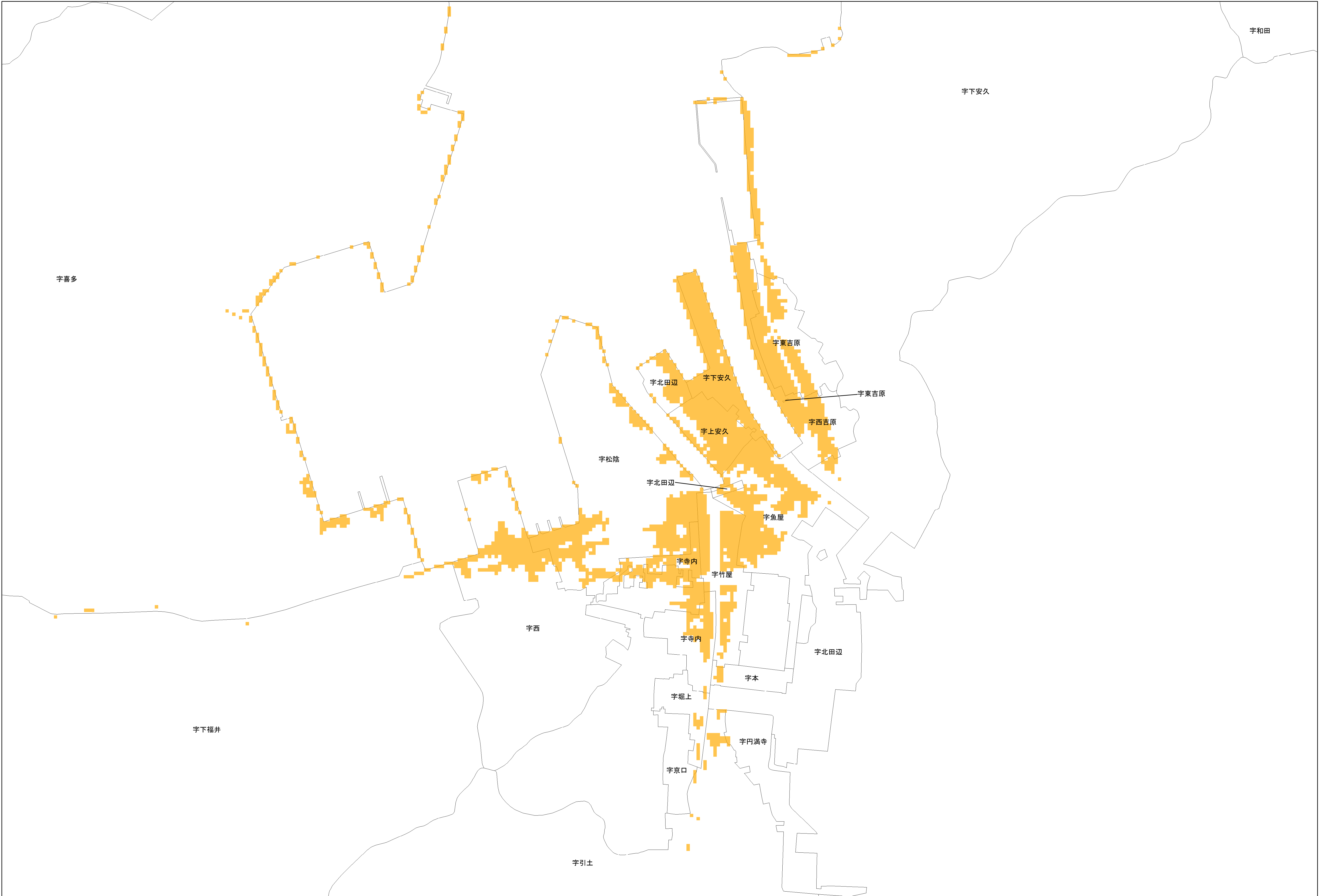


字の境界は「平成21年経済センサス基礎調査 町丁・大字別境界データ」を基本としました。

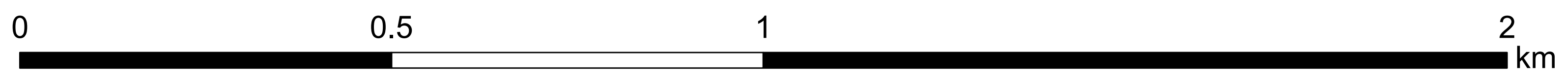


津波災害警戒区域

津波災害警戒区域 字記載図（舞鶴市② 拡大図）



字の境界は「平成21年経済センサス基礎調査 町丁・大字別境界データ」を基本としました。



津波災害警戒区域