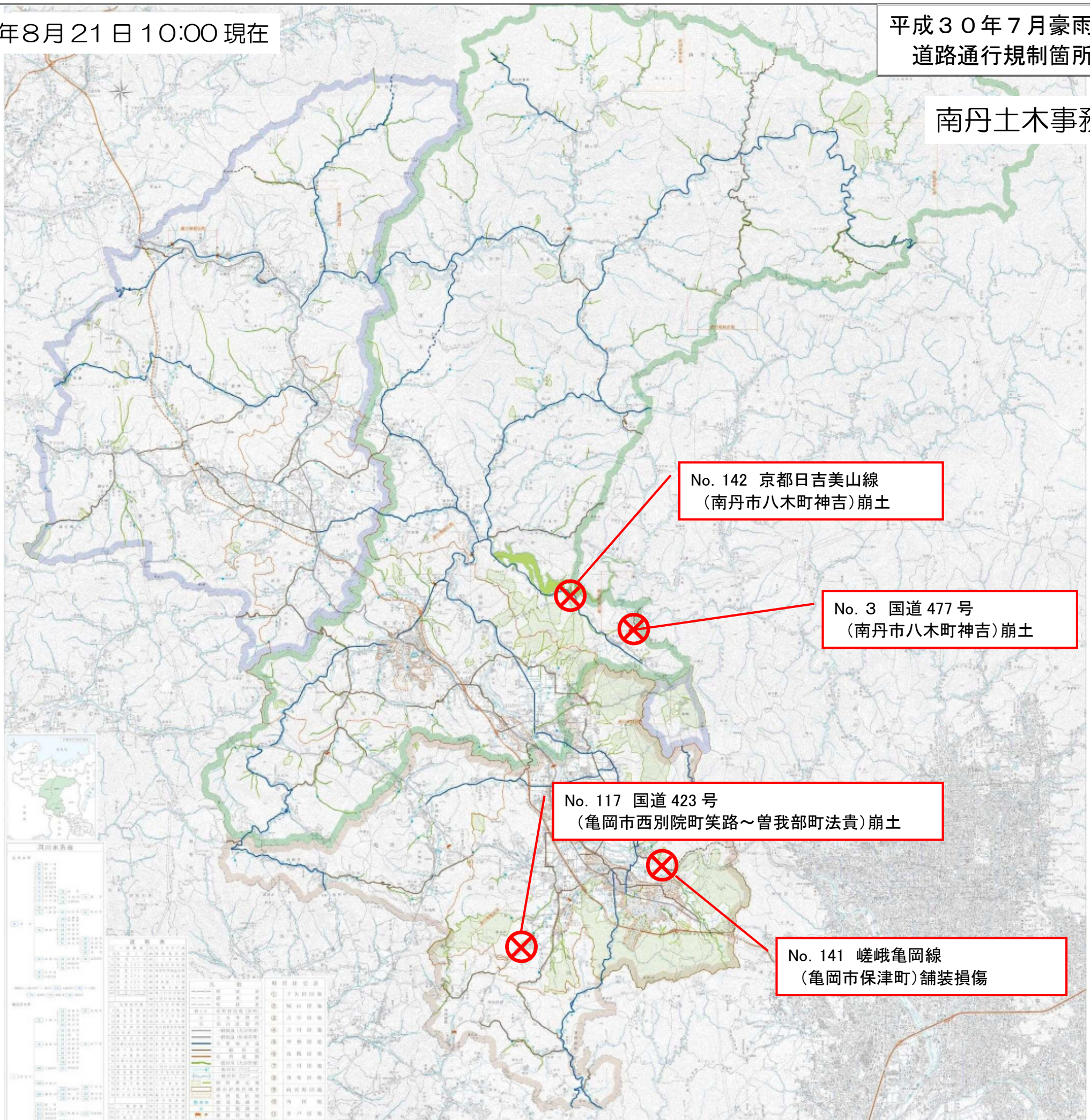


平成30年8月21日10:00現在

平成30年7月豪雨
道路通行規制箇所図

南丹土木事務所



平成30年8月21日 10:00 現在

京都府

平成30年7月豪雨
道路通行規制箇所図

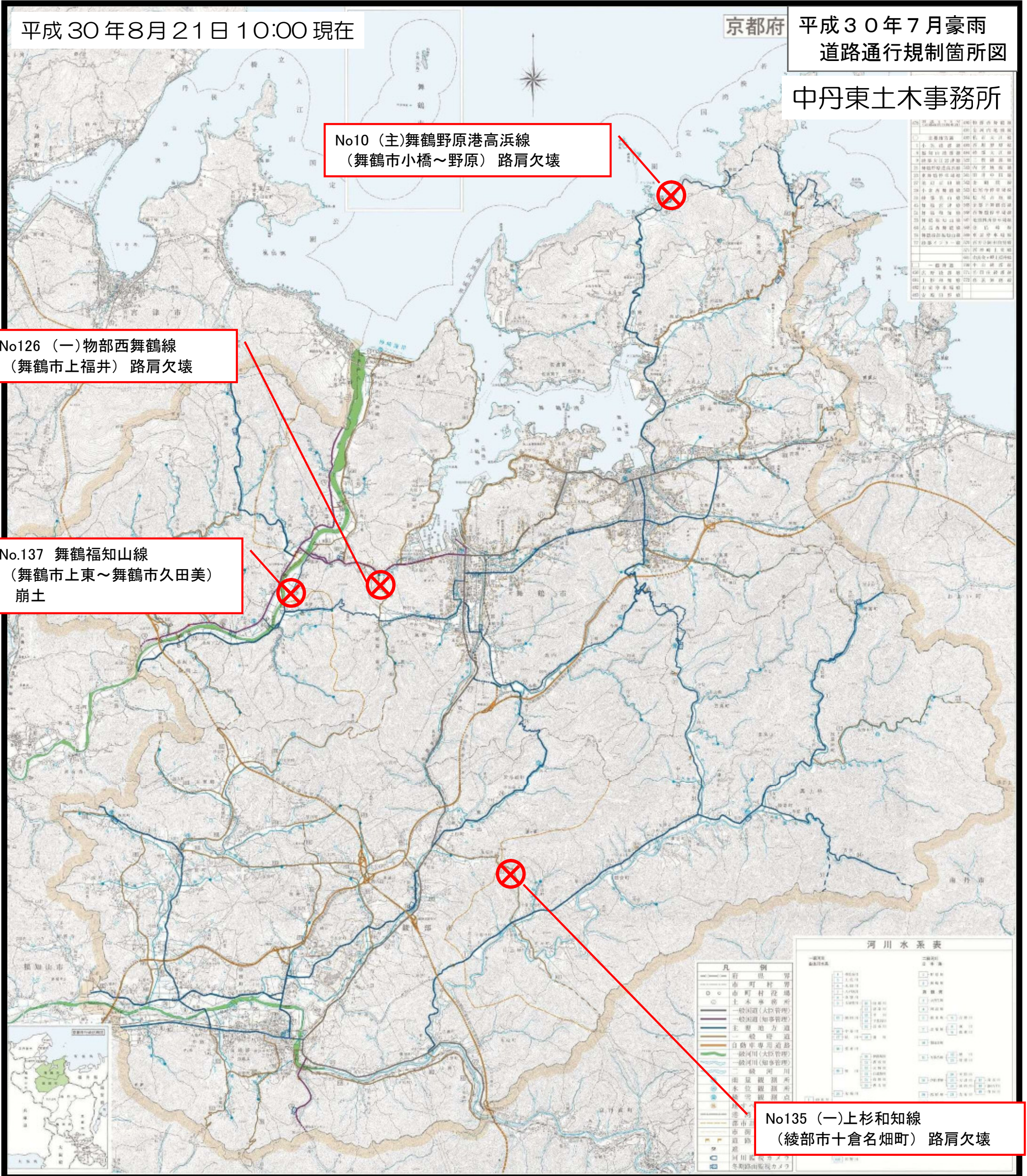
中丹東土木事務所

No10 (主)舞鶴野原港高浜線
(舞鶴市小橋～野原) 路肩欠壊

No126 (一)物部西舞鶴線
(舞鶴市上福井) 路肩欠壊

No.137 舞鶴福知山線
(舞鶴市上東～舞鶴市久田美)
崩土

No135 (一)上杉和知線
(綾部市十倉名畑町) 路肩欠壊



平成30年8月21日10:00現在

平成30年7月豪雨
道路通行規制箇所図

No12 山東大江線
(福知山市大江町天田内~天座)
路肩欠壊

No56 綾部大江宮津線
(福知山市大江町関~二俣) 路肩欠壊

中丹西土木事務所

19	宮川	24	玉川
20	藤原川	25	北原川
21	尾藤川	33	佐々木川
22	谷河川	34	宮垣川
26	在田川	35	千原川
27	花倉川	36	深山川
28	大呂川	37	畑川
29	大呂川	38	小畑川
30	大呂川	39	額田川
31	大呂川	40	末川
32	牧川	41	末川
		42	末川
		43	末川
		44	和久川
		45	弘法川
		46	鴨谷川
		47	加津良川
		48	榎原川
		49	榎川
		50	土師川
		51	竹田川
		52	大内川
		53	田野川
		54	平石川
		55	寺尾川
		56	川合川
		57	台頭川
		58	細見川
		59	西松川
		60	軒ヶ鼻川
		61	友淵川
		62	猪鼻川
		63	加用川
		66	大砂利川
		67	相長川
		119	法川
		120	大谷川

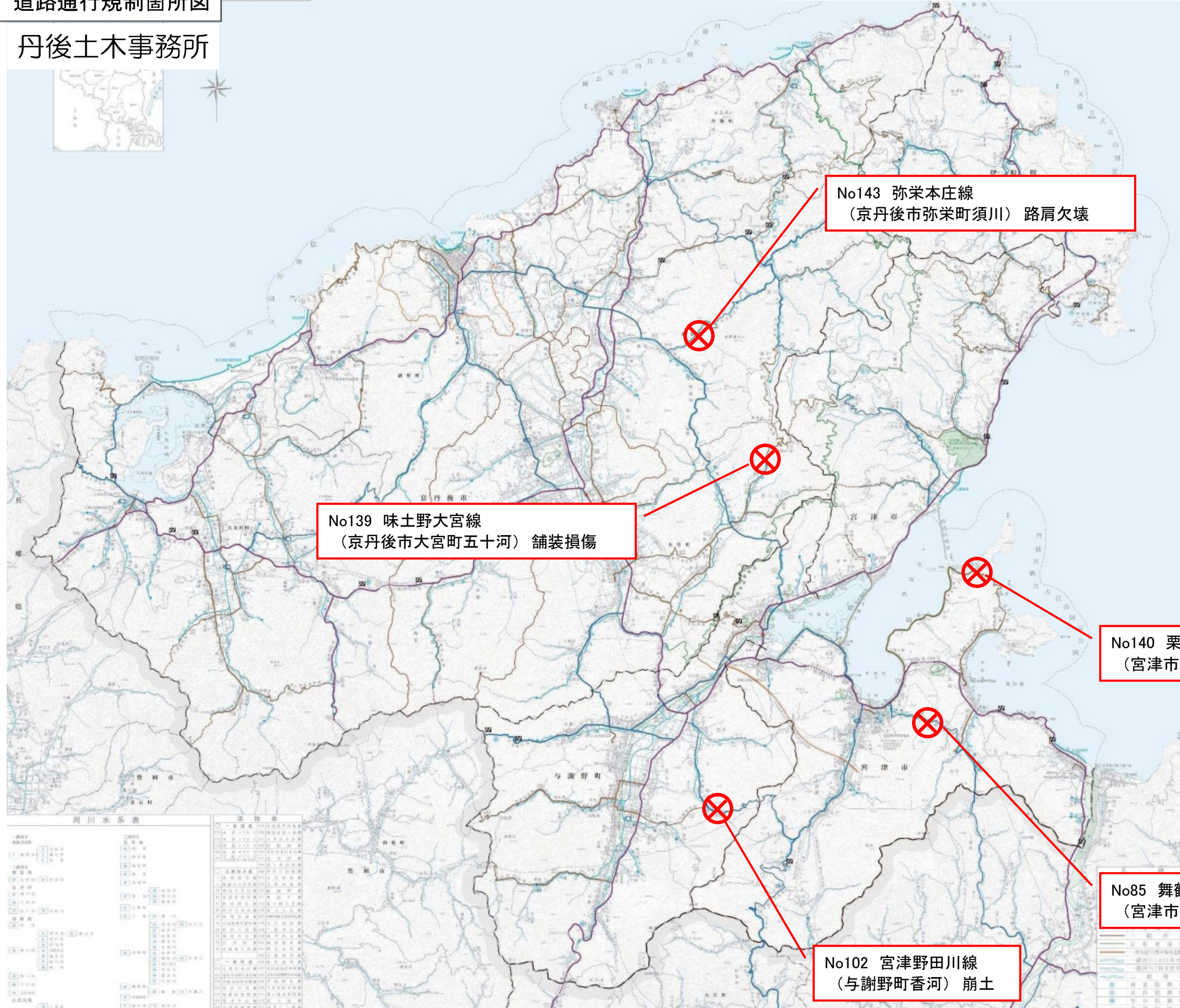
○ 一般国道		
9	9	号
173	173	号
175	175	号
176	176	号
426	426	号
429	429	号
○ 主要地方道		
8	福知山綾部線	
9	綾部大江宮津線	
24	福知山停車場線	523 福知山停車場篠尾線
26	京丹波三和線	524 石原停車場戸田線
55	舞鶴福知山線	525 石原多保市線
56	但東夜久野線	526 談夜久野線
59	市島和知線	527 菅巻牧線
63	山東大江線	528 下野条上川口停車場線
74	舞鶴綾部福知山線	530 桑村雲原線
97	篠山三和線	531 上夜久野停車場線
		532 二俣三河線
	一般府道	533 内宮地頭線
109	福知山山南線	707 小坂青垣線
492	私市大江線	708 岩崎市島線
493	西坂藤原線	709 中山綾部線
494	綾部大江線	710 本郷辻線
521	上川合猪鼻線	
522	三俣綾部線	

平成30年7月豪雨
道路通行規制箇所図

所管内図

平成30年8月21日10:00現在

丹後土木事務所



河川水系表

河川名	水系
丹波川	丹波川水系
大宮川	大宮川水系
味土野川	味土野川水系
野田川	野田川水系
香河川	香河川水系
須川	須川水系
田井川	田井川水系
島陰川	島陰川水系
皆原川	皆原川水系
山中川	山中川水系

道路表

道路番号	道路名	区間	状況
No143	弥栄本庄線	京丹後市弥栄町須川	路肩欠壊
No139	味土野大宮線	京丹後市大宮町五十河	舗装損傷
No140	栗田半島線	宮津市田井~島陰	路肩欠壊
No85	舞鶴宮津線	宮津市皆原~山中	路肩欠壊
No102	宮津野田川線	与謝野町香河	崩土

凡例

道路	道路
河川	河川
境界	境界
市界	市界
町界	町界
村界	村界
町界	町界
村界	村界