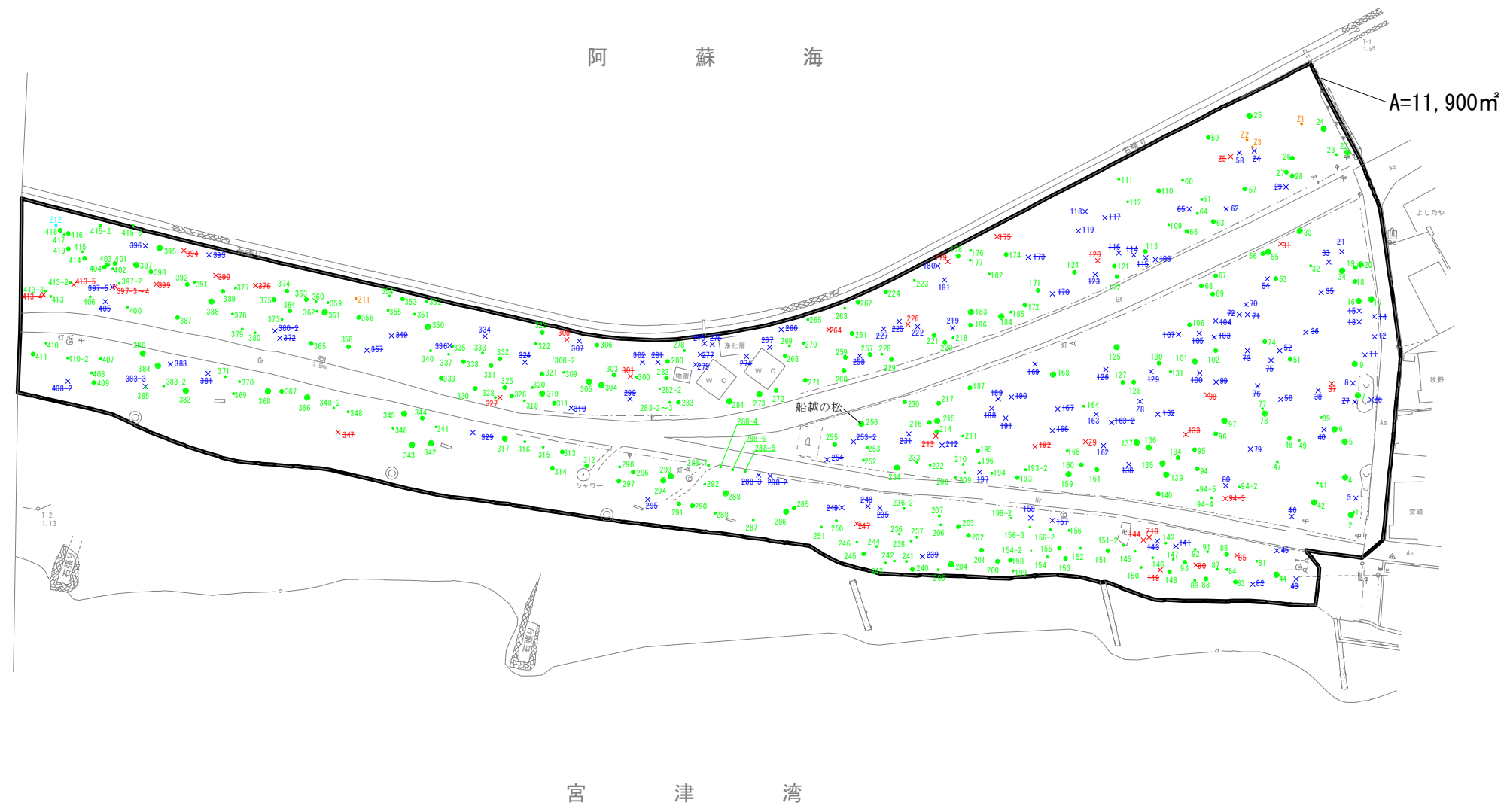
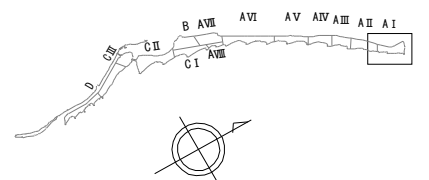


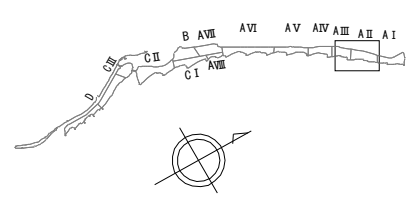
【参考資料 1】



種類	樹木の分類
●	10cm以下の松
●	10cm以上30cm未満の松
●	30cm以上50cm未満の松
●	50cm以上の松
●	10cm以上の広葉樹
X	伐採された樹木
●	R26.3-R27.1に忘れのされた樹木
X	R30~R04年度に伐採された樹木

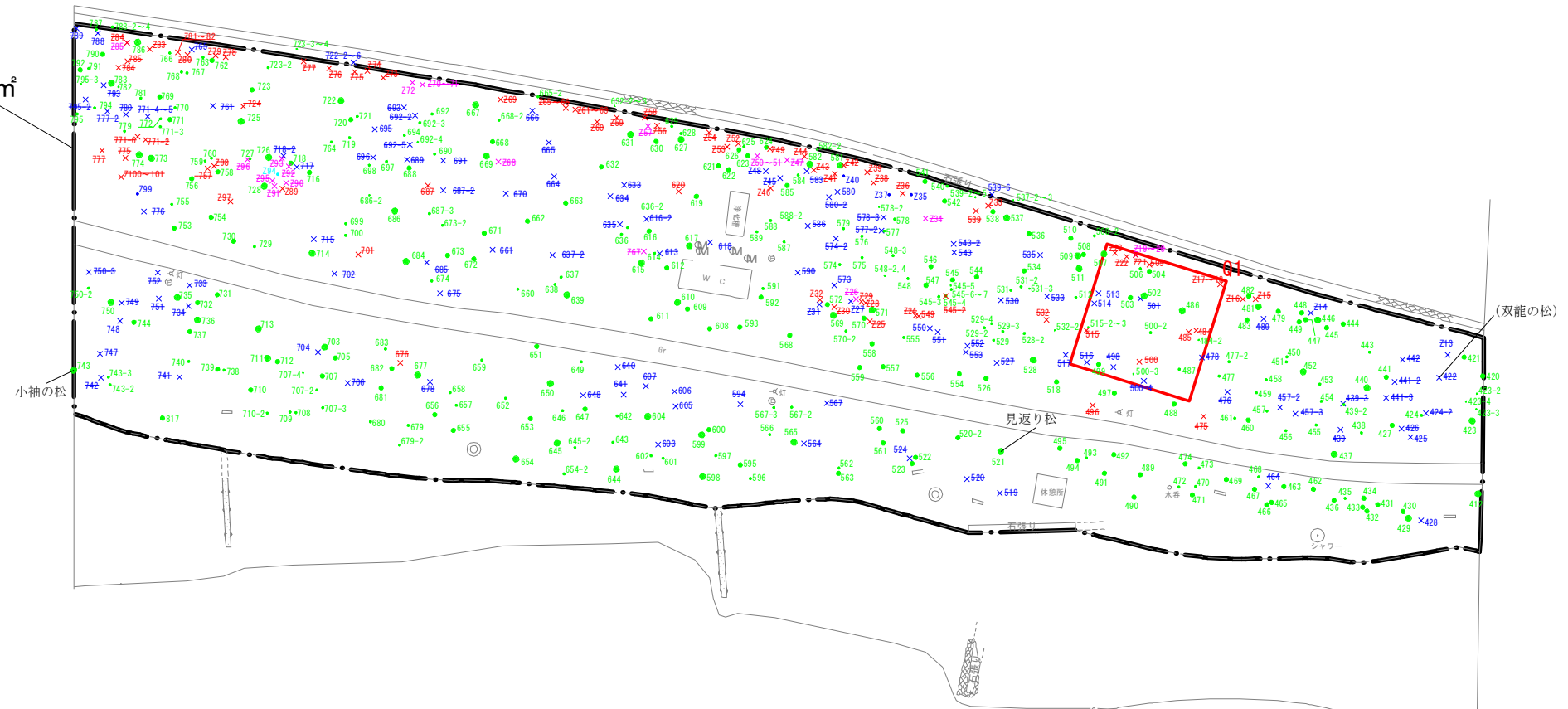
※10cm未満の広葉樹は調査対象外
 大天橋
 松 : 1~410番台
 広葉樹 : Z1~Z12

公園名	天橋立公園		
図面名	樹木位置図-A I		
年月日	平成25年1月		
尺度	1:500	図面番号	12葉之内 1
事業者	京都府丹後土木事務所		



阿 蘇 海

A=12,440m²

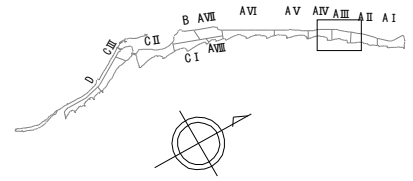


宮 津 湾

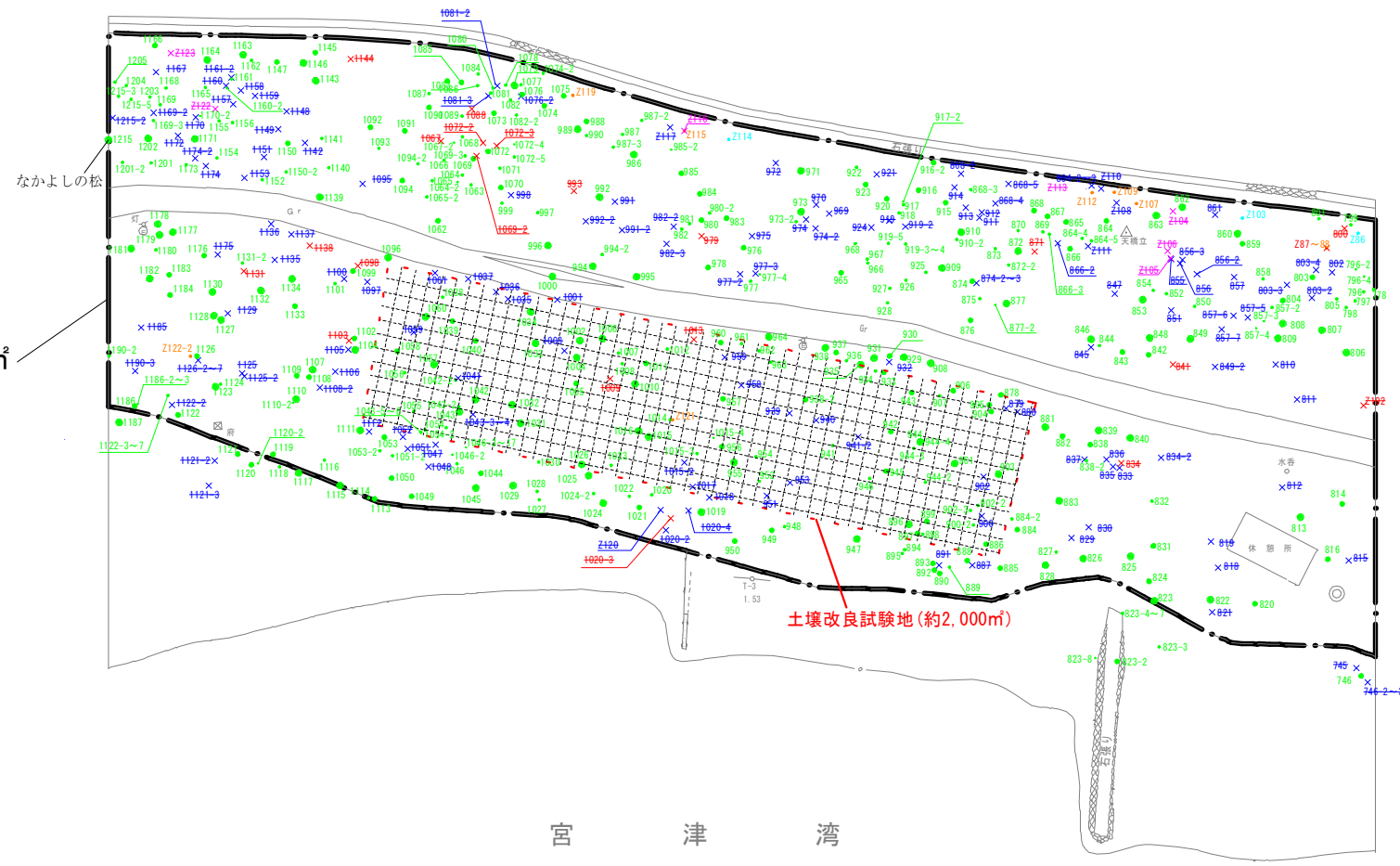
種類	樹木の分類
●	10cm以下の松
○	10cm以上30cm未満の松
●	30cm以上50cm未満の松
●	50cm以上の松
●	10cm以上の広葉樹
×	伐採された樹木
×	H26.3~H27.1に伐採された樹木
×	H26.3~H27.1に忘れられた樹木
×	H30~R04年度に伐採された樹木

※10cm未満の広葉樹は調査対象外
 大天橋
 松 : 410~790番台
 広葉樹 : Z13~Z101

公園名	天橋立公園		
図面名	樹木位置図-A II		
年月日	平成25年1月		
尺度	1:500	図面番号	12葉之内 2
事業者	京都府丹後土木事務所		



阿 蘇 海

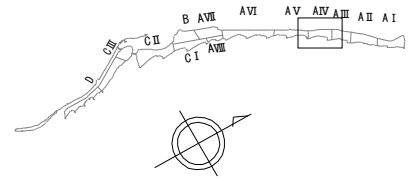


宮 津 湾

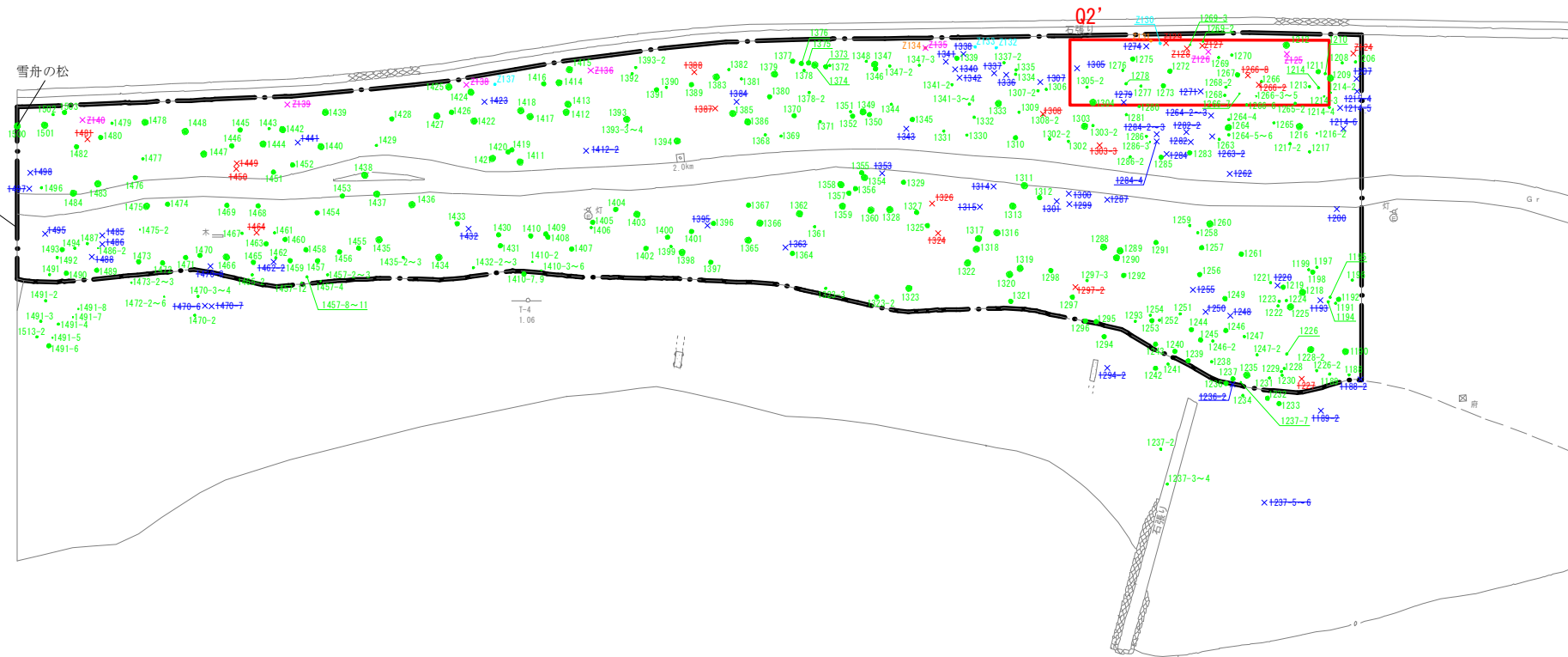
種類	樹木の分類
●	10cm以下の松
●	10cm以上30cm未満の松
●	30cm以上50cm未満の松
●	50cm以上の松
●	10cm以上の広葉樹
×	伐採された樹木
×	R26.3-R27.1に伐採された樹木
×	R26.3-R27.1に忘れられた樹木
×	R30~R04年度に伐採された樹木

※10cm未満の広葉樹は調査対象外
 大天橋
 松 : 740~1210番台
 広葉樹 : Z86~Z123

公園名	天橋立公園
図面名	樹木位置図-AⅢ
年月日	平成25年1月
尺度	1:500 図面番号 12 葉之内 3
事業者	京都府丹後土木事務所



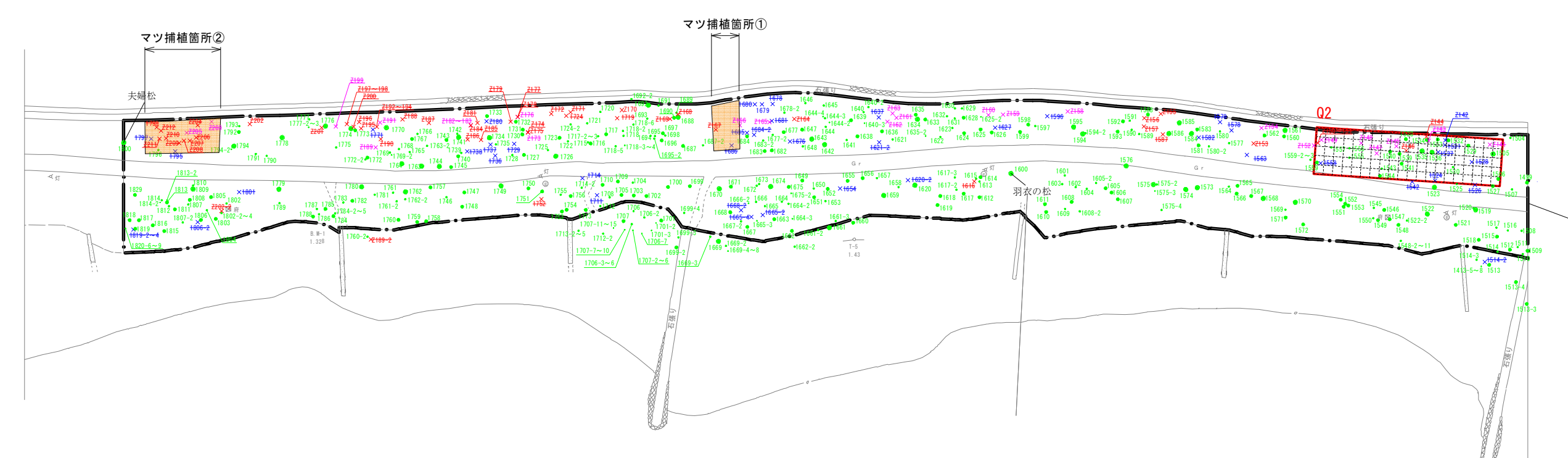
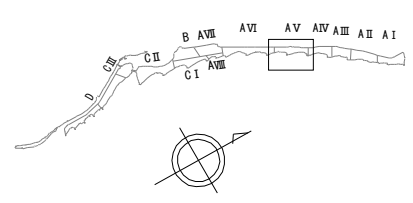
A=7,743m²



種類	樹木の分類
●	10cm以下の松
●	10cm以上30cm未満の松
●	30cm以上50cm未満の松
●	50cm以上の松
●	10cm以上の広葉樹
×	伐採された樹木
×	R26.3-R27.1に伐採された樹木
×	R26.3-R27.1に忘れられた樹木
×	R30~R04年度に伐採された樹木

※10cm未満の広葉樹は調査対象外
 大天橋
 松 : 1180~1510番台
 広葉樹 : Z124~Z140

公園名	天橋立公園		
図面名	樹木位置図-A IV		
年月日	平成25年1月		
尺度	1:500	図面番号	12葉之内 4
事業者	京都府丹後土木事務所		

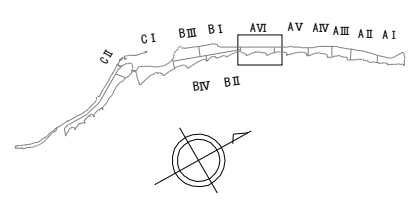


種類	樹木の分類
●	10cm以下の松
●	10cm以上30cm未満の松
●	30cm以上50cm未満の松
●	50cm以上の松
●	10cm以上の広葉樹
×	伐採された樹木
×	R26.3-R27.1に伐採された樹木
×	R26.3-R27.1に忘れられた樹木
×	R30~R04年度に伐採された樹木

※10cm未満の広葉樹は調査対象外

大天橋
 松 : 1490~1820番台
 広葉樹 : Z141~Z212

公園名	天橋立公園
図面名	樹木位置図-A V
年月日	平成25年1月
尺度	1:500 図面番号 12 葉之内 5
事業者	京都府丹後土木事務所



阿蘇海

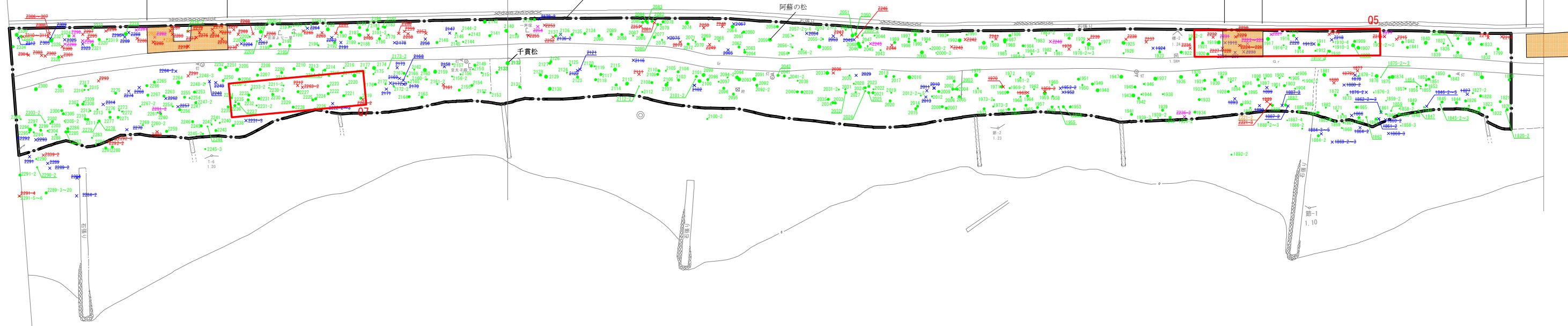
宮津湾

A=11,992m²

マツ捕植箇所④

マツ捕植箇所③

マツ捕植箇所②

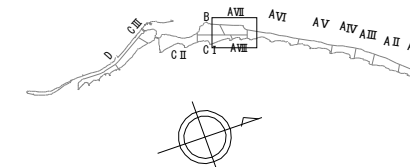


種類	樹木の分類
●	10cm以下の松
●	10cm以上30cm未満の松
●	30cm以上50cm未満の松
●	50cm以上の松
●	10cm以上の広葉樹
X	伐採された樹木
X	R26.3-R27.1に伐採された樹木
X	R26.3-R27.1に忘れられた樹木
X	R30~R04年度に伐採された樹木

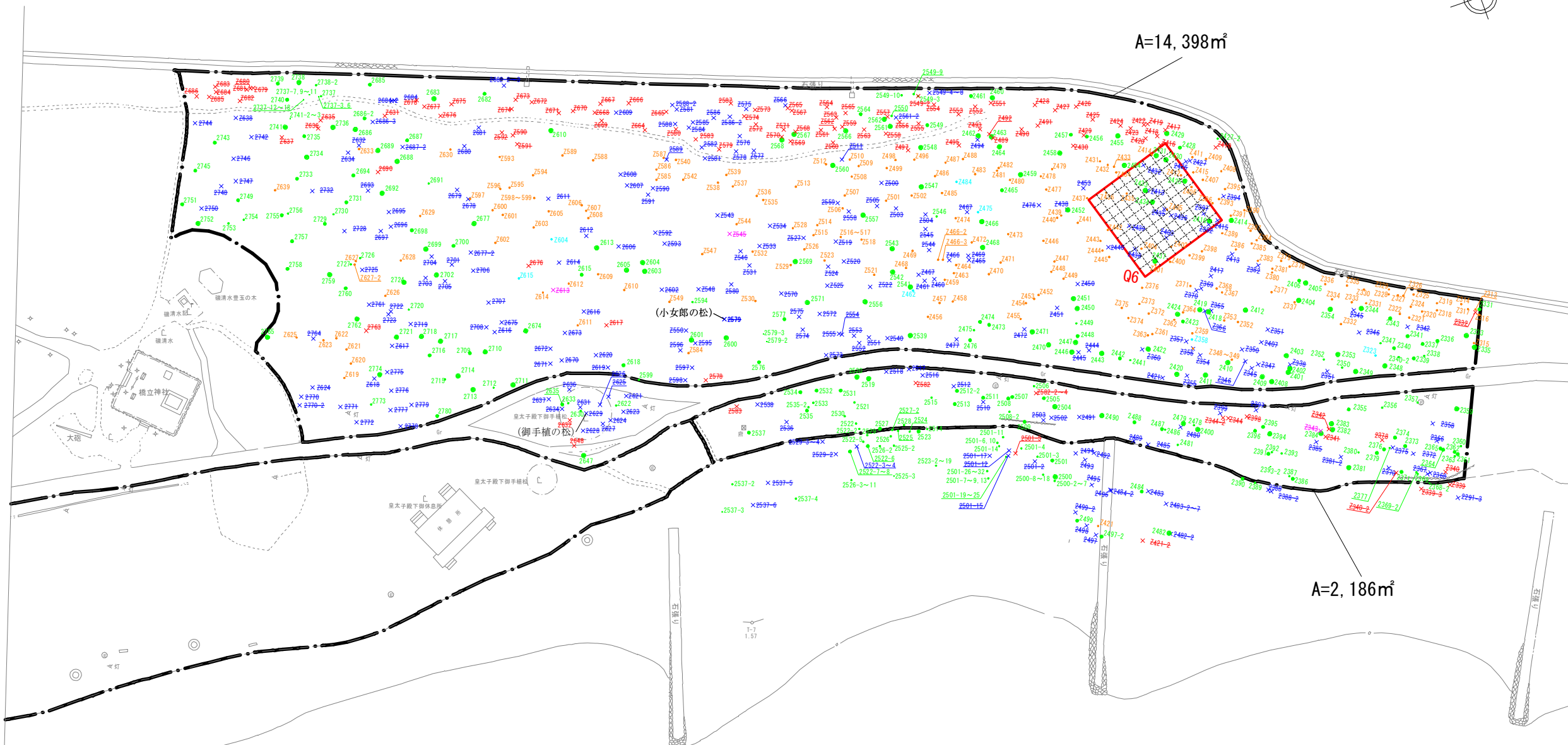
※10cm未満の広葉樹は調査対象外
 大天橋
 松 : 1790~2330番台
 広葉樹 : Z213~Z339

公園名	天橋立公園		
図面名	樹木位置図-A VI		
年月日	平成25年1月		
尺度	1:600	図面番号	13葉之内 4
事業者	京都府丹後土木事務所		

阿 蘇 海



A=14,398m²



(小女郎の松)

(御手植の松)

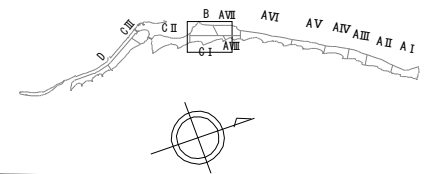
A=2,186m²

宮 津 湾

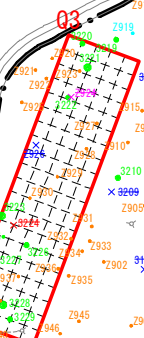
種類	樹木の分類
●	10cm以下の松
○	10cm以上30cm未満の松
●	30cm以上50cm未満の松
●	50cm以上の松
●	10cm以上の広葉樹
×	伐採された樹木
×	H26.3-R27.1に伐採された樹木
×	H26.3-R27.1に停止めされた樹木
×	H30~R04年度に伐採された樹木

※10cm未満の広葉樹は調査対象外
 大天橋
 松 : 2330~2780番台
 広葉樹 : 2313~2686

公園名	天橋立公園
図面名	樹木位置図-AⅦ・AⅧ
年月日	平成25年1月
尺度	1:500 図面番号 12 葉之内 7
事業者	京都府丹後土木事務所



A=18,630m²



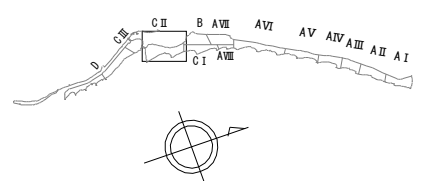
A=8,604m²

種類	樹木の分類
●	10cm以下の松
○	10cm以上30cm未満の松
●	30cm以上50cm未満の松
●	50cm以上の松
●	10cm以上の広葉樹
×	伐採された樹木
×	R26.3-R27.1に伐採された樹木
×	R26.3-R27.1に停止された樹木
×	R30~R04年度に伐採された樹木

※10cm未満の広葉樹は調査対象外

大天橋
松 : 2630~3280番台
広葉樹 : 2640~2966

公園名	天橋立公園		
図面名	樹木位置図-B・C I		
年月日	平成25年1月		
尺度	1:500	図面番号	12葉之内 8
事業者	京都府丹後土木事務所		



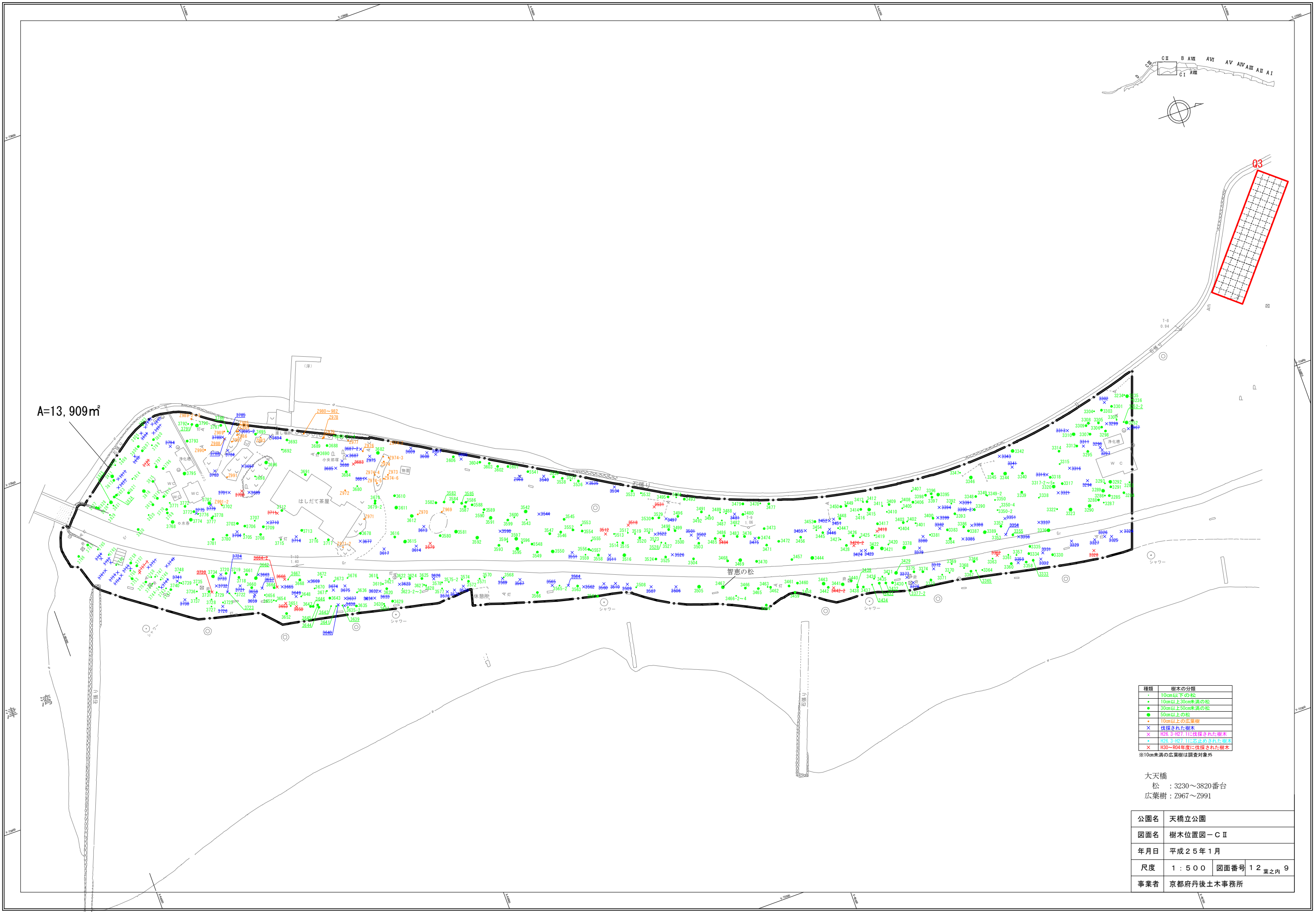
A=13,909m²

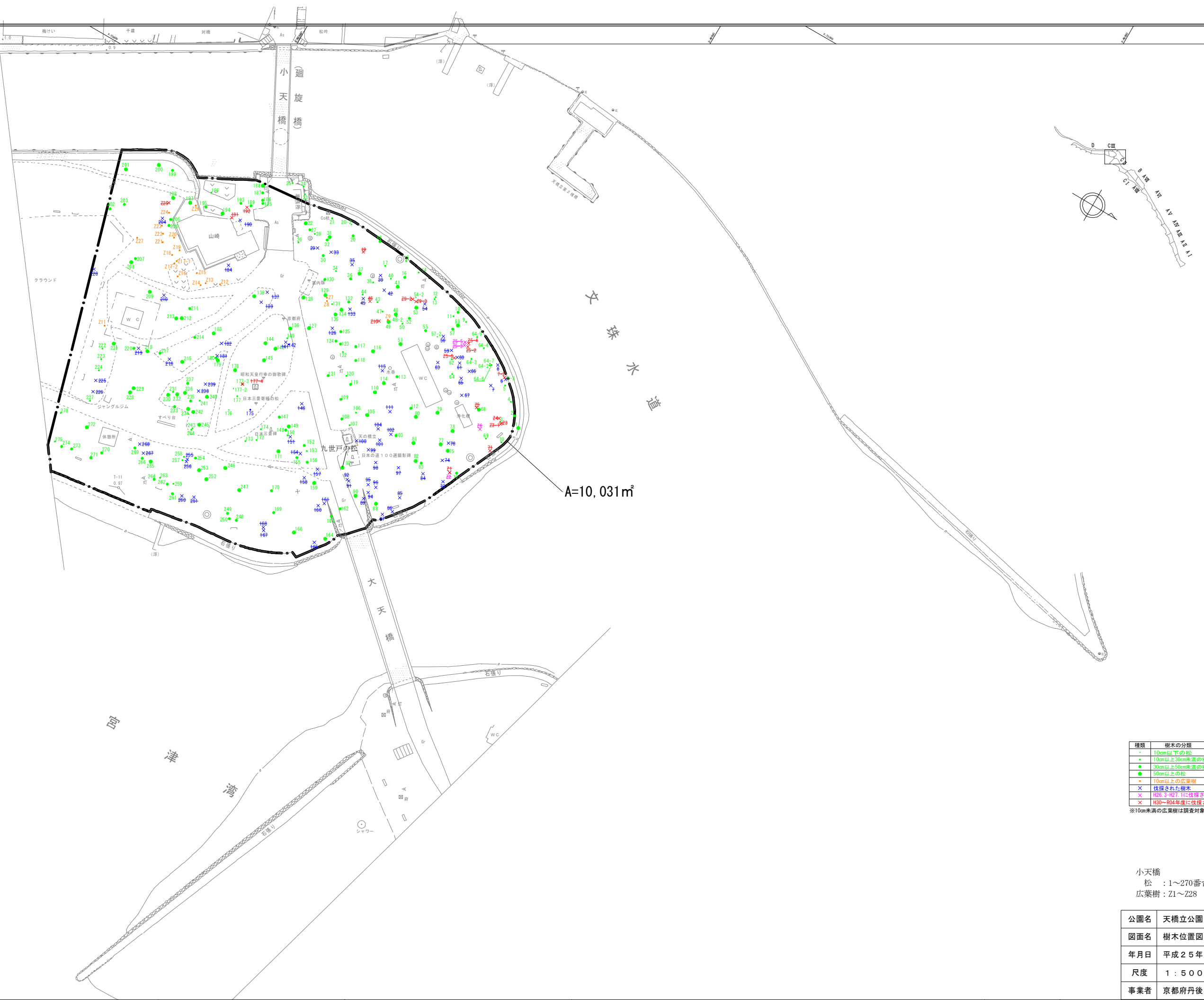
種類	樹木の分類
●	10cm以下の松
○	10cm以上30cm未満の松
●	30cm以上50cm未満の松
●	50cm以上の松
●	10cm以上の広葉樹
×	伐採された樹木
+	H26.3.H27.11に移植された樹木
+	H26.3.H27.11に止められた樹木
×	H30~R04年度に伐採された樹木

※10cm未満の広葉樹は調査対象外

大天橋
 松 : 3230~3820番台
 広葉樹 : Z967~Z991

公園名	天橋立公園		
図面名	樹木位置図-C II		
年月日	平成25年1月		
尺度	1:500	図面番号	12葉之内 9
事業者	京都府丹後土木事務所		





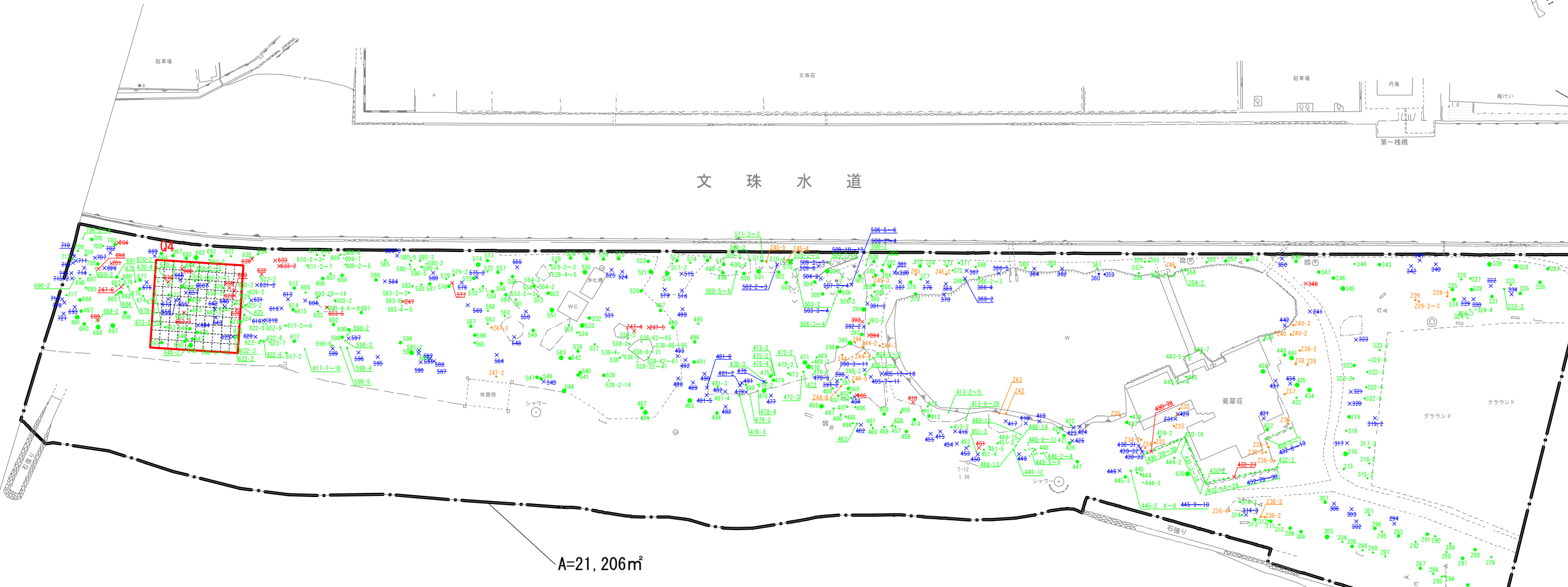
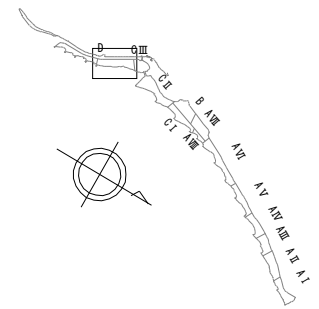
A=10,031m²

種類	樹木の分類
●	10cm以下の松
●	10cm以上30cm未満の松
●	30cm以上50cm未満の松
●	50cm以上の松
●	10cm以上の広葉樹
×	伐採された樹木
×	H28年度に伐採された樹木
×	H30～H04年度に伐採された樹木

※10cm未満の広葉樹は調査対象外

小天橋
 松 : 1～270番台
 広葉樹 : Z1～Z28

公園名	天橋立公園		
図面名	樹木位置図-CⅢ		
年月日	平成25年1月		
尺度	1:500	図面番号	12葉之内10
事業者	京都府丹後土木事務所		



種類	樹木の分類
●	10cm以下の松
○	10cm以上30cm未満の松
●	30cm以上50cm未満の松
●	50cm以上の松
●	10cm以上の広葉樹
X	伐採された樹木
X	H30～R04年度に伐採された樹木

※10cm未満の広葉樹は調査対象外

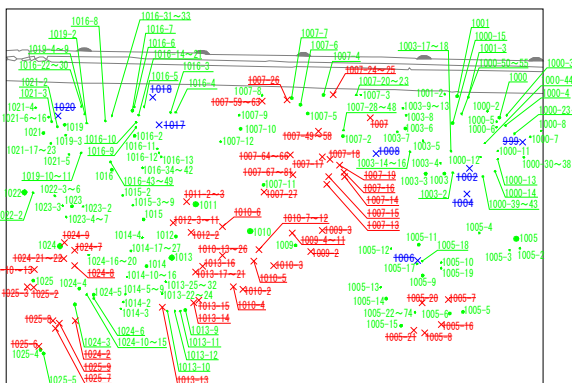
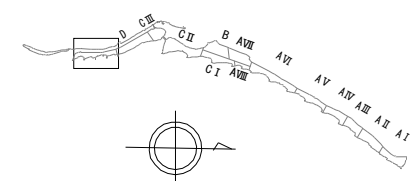
小天橋
 松 : 270番台～720番台
 広葉樹 : Z29～Z47

公園名	天橋立公園
図面名	樹木位置図-D(北側)
年月日	平成25年1月
尺度	1:500 図面番号 12 葉之内 11
事業者	京都府丹後土木事務所

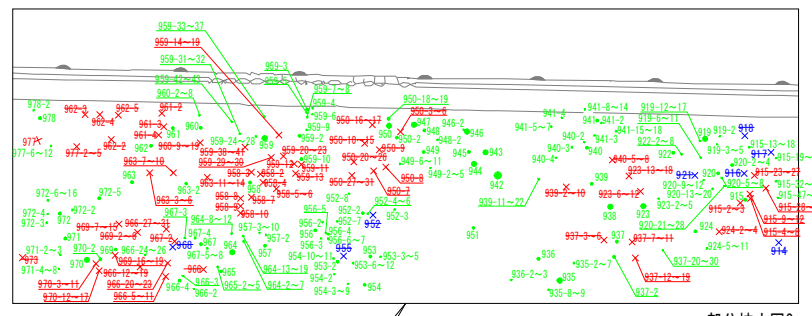
文 珠 水 道

宮 津 湾

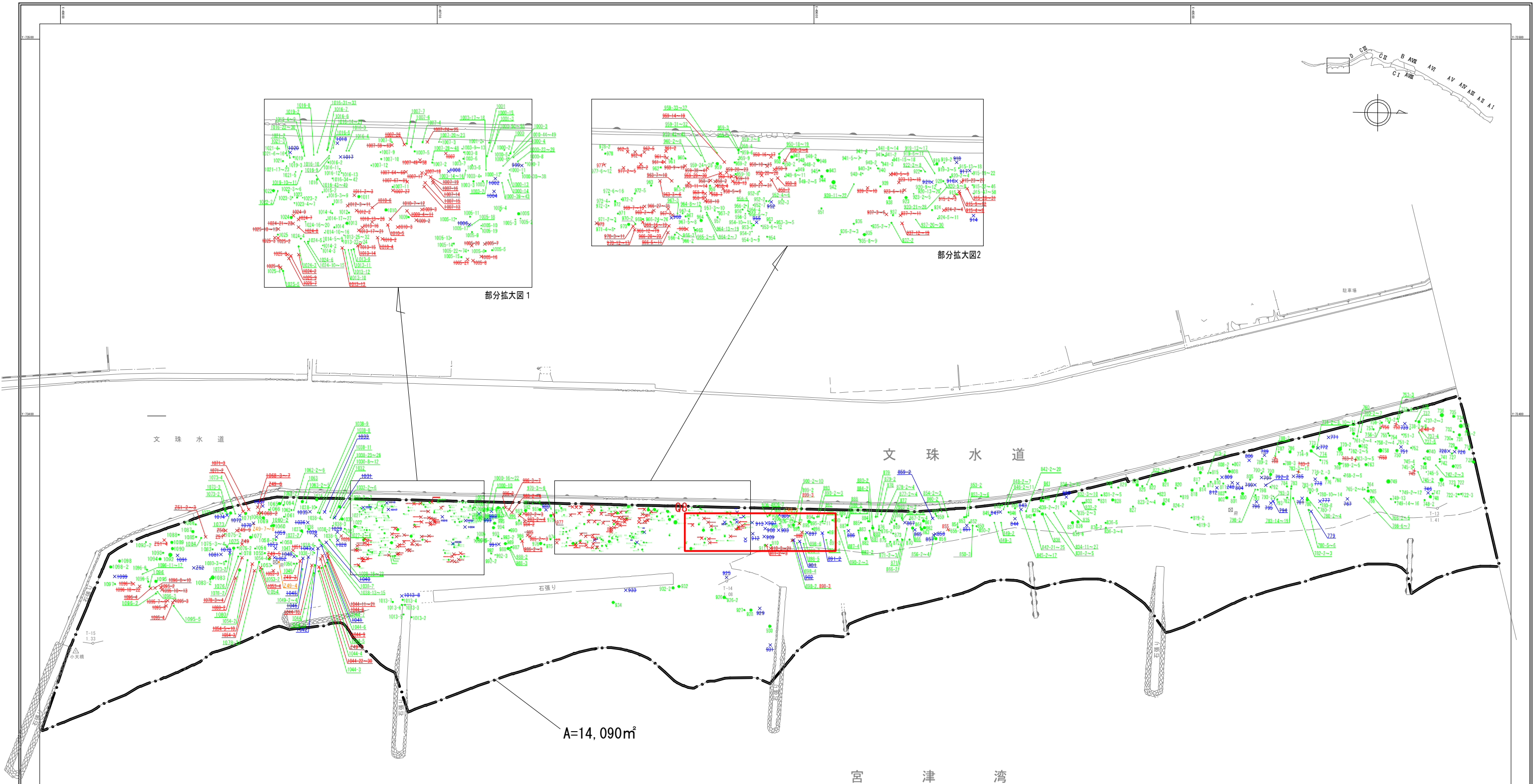
A=21, 206㎡



部分拡大図1



部分拡大図2



種類	樹木の分類
●	10cm以下の松
●	10cm以上30cm未満の松
●	30cm以上50cm未満の松
●	50cm以上の松
●	10cm以上の広葉樹
×	伐採された樹木
×	H30~R04年度に伐採された樹木

※10cm未満の広葉樹は調査対象外

小天橋
 松 : 710番台~1090番台
 広葉樹 : Z48~Z52

公園名	天橋立公園		
図面名	樹木位置図-D (南側)		
年月日	平成25年1月		
尺度	1:500	図面番号	12 葉之内 12
事業者	京都府丹後土木事務所		