

府民公募型整備事業【安心・安全整備】（市町協働型 ・ 府民提案型）

番号	審査番号 164 (受付番号 126)	写真	
路線・河川名等	一般府道 間人港線	 	
所在地	京丹後市 丹後町 間人 地内 (間人トンネル南側)	 	
現在の状況 及 提案内容	<p>現況 間人トンネル南側入り口付近において、降雨量が多いと山から大量の雨水がトンネル入口の両側へ流れ出てきている。また、大雨になるとトンネル入口の上から道路上へ落水してくる。地元、小・中学校の通学路でもあり、危険を感じる</p> <p>提案 トンネル上部に雨水の排水路を整備し、トンネル入口両側に落ちてくる雨水をダブル管等を設置して確実に道路側溝へ落とす。</p>		
実施内容	<p>工種 実施しない</p> <p>規模</p>		
位置図		説明図面	
備考	トンネル上部には水路があり、昨年度 秋に伐木にあわせて水路の清掃を実施しているため、経過観察を行う		

府民公募型整備事業【安心・安全整備】（市町協働型 ・ 府民提案型）

番号	審査番号 113 (受付番号 127)		写真	
路線・河川名等	主要地方道 浜丹後線			
所在地	京丹後市 丹後町 成願寺 地内			
現在の状況 及 提案内容	現況	側溝に土砂がたまり、大雨時に越水する。		
	提案	①堆積土砂の撤去 ②側溝を自由勾配側溝に替える		
実施内容	工種	①、②共に実施しない。	説明図面	
	規模			
位置図				
備考	市の管理する施設（用水路）に関する工事であり実施しない			

府民公募型整備事業【安心・安全整備】（ 市町協働型 ・ **府民提案型** ）

番号	審査番号 338 (受付番号 128)		写真	
路線・河川名等	二級河川 小西川			
所在地	京丹後市峰山町丹波地内			
現在の状況 及 提案内容	現況	峰山橋から桜内井堰までの間に土砂等の堆積があり、特にKTR橋梁や桜内橋直下は堆積が著しい。洪水等により近隣の住宅が浸水する危険がある。		
	提案	該当区間について河川内の土砂を取り除く。		
実施内容	工種	浚渫工		
	規模	延長130m (一部実施)		
位置図				説明図面
備考	土砂堆積箇所のみ実施する。			



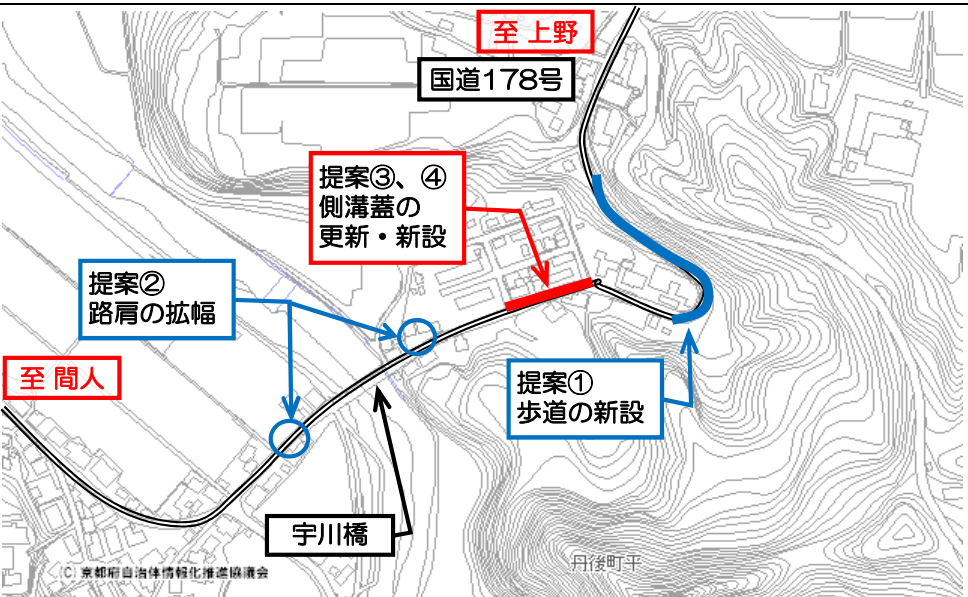
府民公募型整備事業【安心・安全整備】（ 市町協働型 ・ **府民提案型** ）

番号	審査番号 002 (受付番号 129)		写真	
路線・河川名等	一般府道 野中丹後神野停車場線 (668号)		 	
所在地	京丹後市久美浜町大井 地内 大井橋より下 西側		 	
現在の状況 及 提案内容	現況	ガードレールの下が草刈り等がしにくいので、アスファルト舗装がして頂きたい。		
	提案	壁までの間をアスファルト舗装をして頂きたい。		
実施内容	工種	実施しない		
	規模			
位置図			説明図面	
備考	草刈りに対応。今後必要があれば維持修繕工事で検討する。			

府民公募型整備事業【安心・安全整備】（市町協働型・**府民提案型**）

番号	審査番号 286（受付番号 130）		写 真	
路線・河川名等	二級河川 佐濃谷川			
所在地	京丹後市久美浜町大井地内			
現在の状況 及 提案内容	現況	増水時に左右岸土羽護岸が一部崩壊している。		
	提案	ブロック積（張）の構築		
実施内容	工種	護岸工、護床工		
	規模	左岸延長13m、右岸延長3.2m		
位置図			説明図面	
備考				

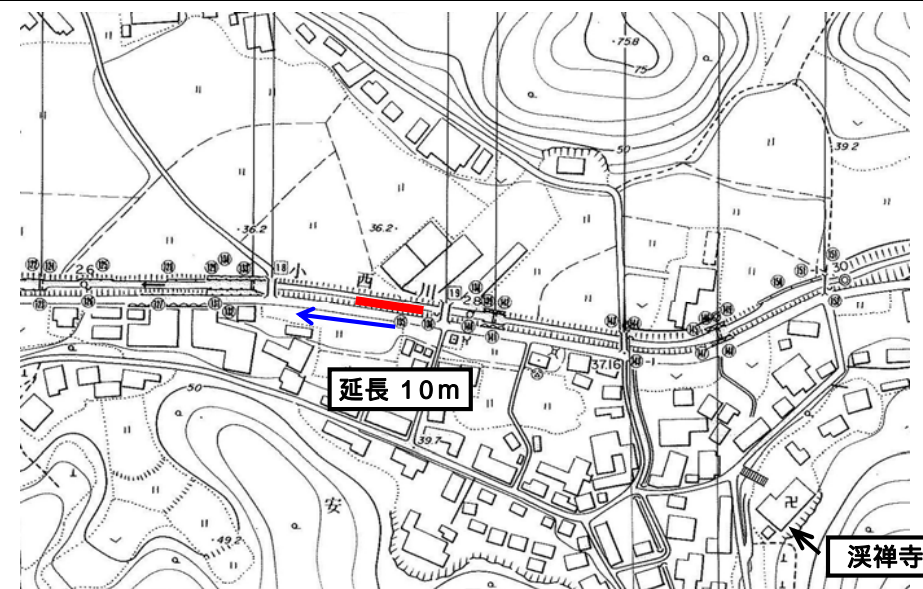
府民公募型整備事業【安心・安全整備】（市町協働型・**府民提案型**）

番号	審査番号 095（受付番号 132）		写真	
路線・河川名等	一般国道 178号			
所在地	京丹後市 丹後町 平地内			
現在の状況 及 提案内容	現況	国道に歩道を設置してほしい。側溝蓋表面のコンクリートがはがれている。		
	提案	①歩道新設、②路肩拡幅 ③側溝蓋の更新、④側溝蓋の新設		
実施内容	工種	①、③、④は実施しない。 ②ブロック積		
	規模	②延長 約60m		
位置図			<p>説明図面</p> 	
備考	<p>①用地買収が必要で規模大となるため、対象外 ③蓋の損傷が少ないため、緊急性が低い ④路肩も広く、通行帯ではないため、実施しない</p>			

府民公募型整備事業【安心・安全整備】（市町協働型・**府民提案型**）

番号	審査番号 287（受付番号 133）		写 真	
路線・河川名等	二級河川 小西川			
所在地	京丹後市峰山町安地内			
現在の状況 及 提案内容	現況	右岸堤防に崩れがあり、決壊した場合に隣接する田んぼも決壊する危険がある。		
	提案	堤防を補修し、堤防上の通行及び農作業が安心・安全に行えるよう整備する。		
実施内容	工種	護岸工	説明図面	
	規模	延長5m		
位置図				
備考				

府民公募型整備事業【安心・安全整備】（ 市町協働型 ・ **府民提案型** ）

番号	審査番号 288 (受付番号 134)		写真	
路線・河川名等	二級河川 小西川			
所在地	京丹後市峰山町安地内			
現在の状況 及 提案内容	現況	右岸堤防に崩れあり。決壊し、建物の崩壊に繋がる可能性がある。		
	提案	堤防の崩れを改善し、通行及び建物の安全を確保できるよう整備する。		
実施内容	工種	護岸工		
	規模	延長10m		
位置図			<p>説明図面</p> 	
備考				

府民公募型整備事業【安心・安全整備】（ 市町協働型 ・ **府民提案型** ）

番号	審査番号 339 (受付番号 135)		写真	
路線・河川名等	二級河川 小西川			
所在地	京丹後市峰山町安地内		 	
現在の状況及び提案内容	現況	上流からの多量の土砂が堆積し河床が上がり、河川の幅を狭めている。大雨の際に堤防を越えて住宅地に流入する危険がある。		
実施内容	工種	浚渫工		
	規模	延長700m (一部実施)		
位置図			<p>説明図面</p>	
備考	土砂堆積箇所のみ実施する。			



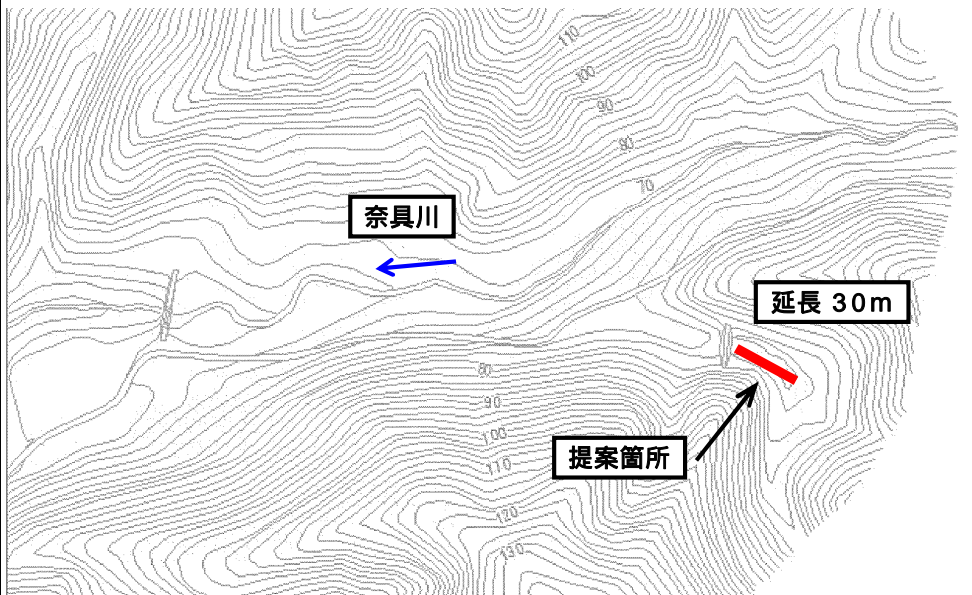
府民公募型整備事業【安心・安全整備】（市町協働型・**府民提案型**）

番号	審査番号 340（受付番号 136）		写 真	
路線・河川名等	二級河川 竹野川			
所在地	京丹後市弥栄町黒部地内			
現在の状況 及 提案内容	現況	黒部川により大量の土砂が流入するため、中州が年々大きくなり、竹野川の水が流れにくくなっている。		
	提案	浚渫により中州を撤去して竹野川の流れを良くして欲しい。		
実施内容	工種	浚渫工	説明図面	
	規模	延長 135m（一部実施）		
位置図				
備考	土砂堆積箇所のみ実施する。			

府民公募型整備事業【安心・安全整備】（ 市町協働型 ・ **府民提案型** ）

番号	審査番号 341 (受付番号 137)		写 真	
路線・河川名等	二級河川 竹野川			
所在地	京丹後市弥栄町黒部地内			
現在の状況 及 提案内容	現況	鳥取橋下の中州が年々大きくなり、竹野川の水が流れにくくなっている。		
	提案	浚渫により中州を撤去して竹野川の流れを良くして欲しい。		
実施内容	工種	浚渫工		
	規模	延長 90m (一部実施)		
位置図			説明図面	
備考	土砂堆積箇所のみ実施する。			

府民公募型整備事業【安心・安全整備】（ 市町協働型 ・ **府民提案型** ）

番号	審査番号 369（受付番号 138）		写真	
路線・河川名等	砂防河川 奈具川			
所在地	京丹後市弥栄町船木地内			
現在の状況 及 提案内容	現況	砂防堰堤より土砂が流出し、奈具川に堆積している。		
	提案	災害予防のためにも大量の土砂が流出しないように、砂防堰堤の浚渫をして欲しい。		
実施内容	工種	実施しない		
	規模			
位置図			説明図面	
備考	堰堤上流の堆砂の勾配は維持管理上問題のない緩い範囲であり、堆砂部には倒木がないため、緊急性が低い。経過観測を行う			

府民公募型整備事業【安心・安全整備】（市町協働型・**府民提案型**）

番号	審査番号 128（受付番号 139）		写 真	
路線・河川名等	一般国道 482号			
所在地	京丹後市 弥栄町 黒部 地内			
現在の状況 及 提案内容	現況	側溝に段差があり、水が流れにくい。		
	提案	段差部に柵を作って、流れやすくしてほしい。		
実施内容	工種	側溝及び柵の設置		
	規模	延長 L=20m、柵 1箇所		
位置図			<p style="text-align: center;">説明図面</p>	
備考	柵の設置だけでは、土が溜まり、流れにくくなるため、側溝も併せて施工する。			

府民公募型整備事業【安心・安全整備】（市町協働型・**府民提案型**）

番号	審査番号 074（受付番号 140）		写真	
路線・河川名等	主要地方道 井辺平線			
所在地	京丹後市 弥栄町 黒部 地内			
現在の状況 及 提案内容	現況	小学生の通学路であるが、路肩が狭い。		
	提案	自由勾配側溝		
実施内容	工種	ブロック積、路肩舗装		
	規模	延長 約100m		
位置図			説明図面	
備考	ブロック積を施工することにより、路肩が広がるため、側溝は実施しない。用水路は市が管理する施設であり実施しない。			

府民公募型整備事業【安心・安全整備】（ 市町協働型 ・ **府民提案型** ）

番号	審査番号 289 (受付番号 141)		写 真	
路線・河川名等	二級河川 宇川			
所在地	京丹後市丹後町遠下地内			
現在の状況 及 提案内容	現況	大雨の出水によって、右岸河床が深掘れを起こし、護岸の基礎が露出している。		
	提案	基礎の根継又は護岸の再整備		
実施内容	工種	根継工又は護岸工	説明図面	
	規模	延長 57m		
位置図				
備考				


府民公募型整備事業【安心・安全整備】（市町協働型・**府民提案型**）

番号	審査番号 120（受付番号 142）		写真	
路線・河川名等	一般府道 溝谷内記線（662号）			
所在地	京丹後市峰山町内記 地内 （株峰山鉄工所前～藤ノ木橋（みねやま作業所進入路）迄の約200m）			
現在の状況 及 提案内容	現況	道路改良工事が行われたが拡幅工事が中断している。株峰山鉄工所前から全農京都丹後農機センター前にかけては、集中降雨時、深さ30cm程度の冠水が発生し通行止めになる、又衝突事故が2件発生		
	提案	提案(1)府道両側約200mの側溝の勾配を下げ、みねやま作業所進入路横の水路に放流（株峰山鉄工所側の側溝だけでも） 提案(2)安全対策として施工箇所の側溝には溝蓋を設置		
実施内容	工種	側溝工		
	規模	L=200m（一部実施）		
位置図			<p style="text-align: center;">説明図面</p>	
備考	提案内容の内、一部実施する（北側200m）			

府民公募型整備事業【景観整備】（市町協働型・**府民提案型**）

番号	審査番号 395（受付番号 143）		写 真	
路線・河川名等	一般府道 岡田浦明線（666号）		<div style="text-align: center;"> 至 網野町日和田  至 国道178号 </div>	
所在地	京丹後市網野町木津岡田 地内 かいじり橋			
現在の状況 及 提 案 内 容	現況	橋の欄干（ガードレール）が錆びて周辺の美化を損ねている。		
実 施 内 容	工種	防護柵工		
	規模	延長 L=10m（両側）		
位 置 図			説 明 図 面	
備 考				

府民公募型整備事業【安心・安全整備】（ 市町協働型 ・ **府民提案型** ）

番号	審査番号 370 (受付番号 144)		写真	
路線・河川名等	砂防河川 天谷川			
所在地	京丹後市大宮町下常吉地内			
現在の状況 及 提案内容	現況	堰堤内に土砂が溜まり、満砂状態。土石流発生時に止めることが困難。		
	提案	堰堤内の土砂撤去工事		
実施内容	工種	実施しない		
	規模			
位置図			説明図面	
備考	堰堤上流の堆砂の勾配は維持管理上問題のない緩い範囲であり、堆砂部には倒木がないため、緊急性が低い。経過観測を行う			

府民公募型整備事業【安心・安全整備】（市町協働型 ・ 府民提案型）

番号	審査番号 220 (受付番号 145)		写真	
路線・河川名等	一般国道 178号			
所在地	京丹後市 丹後町 平地内			
現在の状況 及 提案内容	現況	国道の交差点やカーブ付近では見通しが悪く、事故の危険性がある。		
	提案	危険予知の標識や路面標示を設置してほしい。		
実施内容	工種	伊根向き：路面標示（減速マーク） 網野向き：標識（逆T交差点有り）	説明図面	
	規模	箇所 各1箇所		
位置図				
備考				

府民公募型整備事業【安心・安全整備】（ 市町協働型 ・ **府民提案型** ）

番号	審査番号 114 (受付番号 146)		写真	
路線・河川名等	一般府道 網野久美浜線 (20号)			
所在地	京丹後市網野町郷 地内 切畑から郷に向って左側既存側溝間約40m区間			
現在の状況 及 提案内容	現況	素掘側溝で蛇行しているため、法面が侵食し路肩がなくなりアスファルトが露出している状態		
実施内容	提案	側溝を設置		
位置図	工種	実施しない	説明図面	
	規模			
備考	市が管理する施設(用水路)に関する工事であり実施しない			