

H28 府民公募型整備事業【安心・安全整備】（市町協働型・**府民提案型**）

番号	審査番号 (受付番号 206)	写真
路線・河川名等	二級河川 大膳川	<div data-bbox="1153 255 1556 566"> <p>下流部</p> </div> <div data-bbox="1556 406 2107 821"> <p>河底拡大</p> </div>
所在地	宮津市西波路地内 KTR橋梁から河口付近まで 約140m	
現在の状況 及 提案内容	<p>現況 本提案箇所は、国道より下流には、国道橋、市道橋、旧国鉄の引き込み線跡の橋梁が短区間に点在し、桁下断面にも余裕はなく、橋脚などで疎通能力を阻害している状況である。また、国道より上流には、河川内に葦が生え、土砂が堆積するなどして、大雨等の流下能力を阻害し、近隣住民は、不安は日々を過ごしております。</p> <p>提案 抜本的な改修が望ましいが、変則交差点でもあり早期の事業化は困難と理解しておりますので、定期的な浚渫、葦の除草を実施して頂き、少しでも流下能力の向上に努めていただき、府民の安心・安全を図っていただきますよう提案します。</p>	
実施内容	<p>工種 浚渫</p> <p>規模 延長 L=140m (一部実施)</p>	
位置図		<p>説明図面</p> <p>延長 140m</p> <p>浚渫 $A=1.7m^2$ 河川断面積 $A'=12.0m^2 \times 10\%=1.20m^2 < A$</p>
備考	堆積箇所のみ浚渫を実施する。(平成27年度採択済み)	



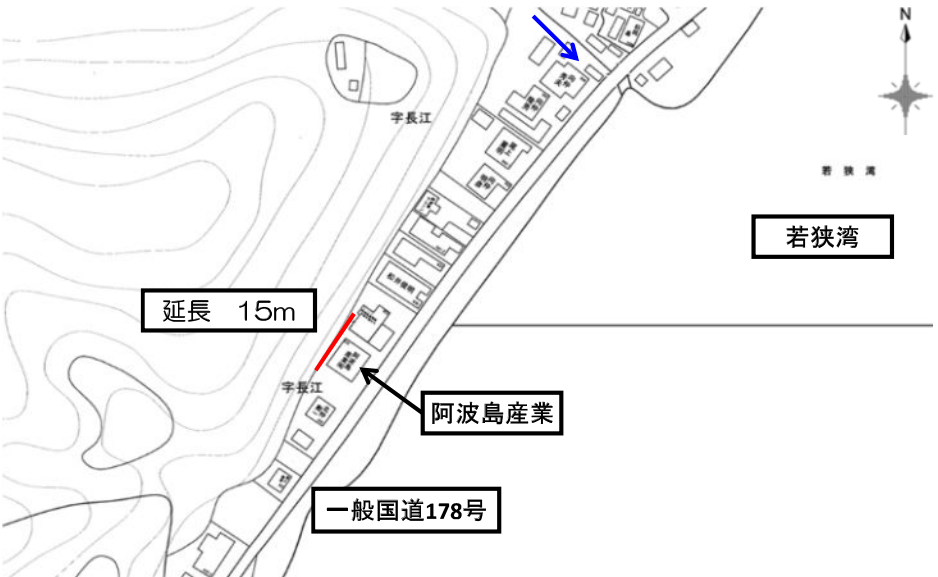
H28 府民公募型整備事業【安心・安全整備】（ 市町協働型 **府民提案型** ）

番号	審査番号 (受付番号 207)	写真	
路線・河川名等	二級河川 大膳川	<div data-bbox="1151 272 1285 312">一般部</div> 	<div data-bbox="1644 272 1778 312">沈砂池付近</div> 
所在地	宮津市吉原地内 宮津駅東側 約400m		
現在の状況 及 提案内容	<p>現況 当該箇所には、工砂が堆積し、断面阻害の原因となっている。上流からの土砂流入は毎日続いており、現在堆積している土砂に増して堆積することから、周辺住民は長雨、大雨時には洪水が心配となり安心して暮らすことが出来ない。最近のゲリラ豪雨では頻りに浸水被害が発生している。</p> <p>提案 河川内の土砂浚渫を年間2回定期的に行って頂き、大雨、長雨時の安心安全の確保をお願いします。沈砂池を年2回浚渫することで「大善川からグンゼ宮津工場まで」の広範囲の浚渫は、数年に1回程度となり、費用も軽減されると考える。</p>		
実施内容	<p>工種 実施しない</p> <p>規模</p>		
位置図	<div data-bbox="1541 879 1720 919">説明図面</div>   <div data-bbox="1155 1246 1312 1286">一般部</div> <div data-bbox="1626 1206 1783 1246">沈砂池</div> <div data-bbox="1895 1246 2096 1286">沈砂池(L=10m)</div> <div data-bbox="1167 1286 1592 1517">  <p>浚渫 A=0.15m² 河川断面積 A=4.3m² × 10%=0.43m² > A</p> </div> <div data-bbox="1615 1286 2096 1517">  <p>浚渫 A=1.3m² 河川断面積 A=4.9m² × 10%=0.49m² < A</p> </div>		
備考	他事業で実施する。		

H28 府民公募型整備事業【安心・安全整備】（市町協働型 **府民提案型**）

番号	審査番号（受付番号 208）		写 真	
路線・河川名等	宮津市 長江漁港			
所在地	宮津市字長江 長江漁港			
現在の状況 及 提 案 内 容	現況	防波堤の老朽化が激しく危険である。		
	提 案	補修		
実施内容	工種	実施しない。	説 明 図 面	
位 置 図				
備 考	府が管理する施設でない（宮津市管理施設）			

H28 府民公募型整備事業【安心・安全整備】（市町協働型・**府民提案型**）

番号	審査番号 (受付番号 209)	写真	
路線・河川名等	急傾斜地防護柵		
所在地	宮津市長江地内 阿波島産業(有)裏手フェンス		
現在の状況 及 提案内容	<p>現況 急傾斜地擁壁上の防護柵ネットの腐食で災害時役に立たない。</p> <p>提案 腐食部分の張り替えをお願いします。</p>		
実施内容	<p>工種 落石防止柵・ネット補修</p> <p>規模 延長 15m</p>		
位置図			<p>説明図面</p> 
備考			

H28 府民公募型安心・安全整備事業（市町協働型・**府民提案型**）

番号	審査番号（受付番号 210）		写真	
路線・河川名等	一般国道 国道178号			
所在地	宮津市 長江 地内 尾上敏彦宅前から長江防波堤の間で未施工部分			
現在の状況 及 提案内容	<p><現況> 国道178号のシステムカディが歯抜けになっているので、台風、高潮時に、海水が上がってきて道路が冠水します。 排水路が海砂によりつまる。</p> <p><提案> システムカディーを設置してほしい。排水路の改修。</p>		 	
実施内容	工種	大型土のう設置（一部実施）		
	規模	延長 L=80m		
位置図			<p>説明図面</p> 	
備考				

H28 府民公募型整備事業【安心・安全整備】（ 市町協働型 **府民提案型** ）

番号	審査番号 (受付番号 211)	写真
路線・河川名等	家に隣接する土手	
所在地	宮津市長江地内 崩落している所	
現在の状況 及 提案内容	<p>現況 大雨（台風、長雨等）のたびに土砂が流れて来て怖い。</p> <p>提案 植生又は防護壁、ネットが良いと思う。</p>	
実施内容	<p>工種 実施しない。</p> <p>規模</p>	
位置図		<p>説明図面</p> 
備考	京都府の管理施設がないため。	

H28府民公募型安心・安全整備事業（市町協働型・**府民提案型**）

番号	審査番号（受付番号 212）		写真	
路線・河川名等	一般国道 178号		 <p>提案箇所 至 蒲入</p> <p>至 本庄宇治</p>	 <p>至 蒲入</p> <p>至 本庄宇治</p>
所在地	京丹後市 伊根町 本庄宇治～長延 地内			
現在の状況 及 提案内容	<p><現況> 本庄宇治から長延はバス路線であり、長延区からの唯一の道路であるが、蒲入バイパスの工事車輛の通行により舗装が傷んでいる。</p> <p><提案> 舗装補修</p>		 <p>舗装クラック</p>  <p>舗装クラック</p>	
実施内容	工種	オーバーレイ工		
	規模	延長=1000m		
位置図	 <p>至 蒲入</p> <p>提案箇所</p> <p>蒲入バイパス</p> <p>至 本庄宇治</p>		<p>説明図面</p>  <p>至 蒲入</p> <p>提案箇所</p> <p>延長1000m</p> <p>至 本庄宇治</p>	
備考				

H28 府民公募型整備事業【安心・安全整備】（市町協働型 **府民提案型**）

番号	審査番号（受付番号 214）	写真	
路線・河川名等	一般国道178号		
所在地	宮津市字大島 地内 大島トンネル手前交差点付近		
現在の状況 及 提案内容	現況 側溝に土砂が堆積し、下流が鋭角に曲がっていることから雨水が道路に溢れる。		
	提案 側溝を直線に改修。		
実施内容	工種 実施しない。		
	規模		
位置図		説明図面	
備考	他事業で実施。		

H28 府民公募型整備事業【安心・安全整備】（市町協働型 **府民提案型**）

番号	審査番号（受付番号 215）		写真	
路線・河川名等	旧国道178号			
所在地	宮津市字大島 地内 小嶋克義（269-1番地）と小嶋寛（268番地）宅の間			
現在の状況 及 提案内容	現況	側溝壁が倒れ水の流れを阻害している。		
実施内容	提案	側溝の改修		
	工種	側溝工		
位置図	規模	延長 1m	<p data-bbox="1541 849 1720 880">説明図面</p>	
	備考			



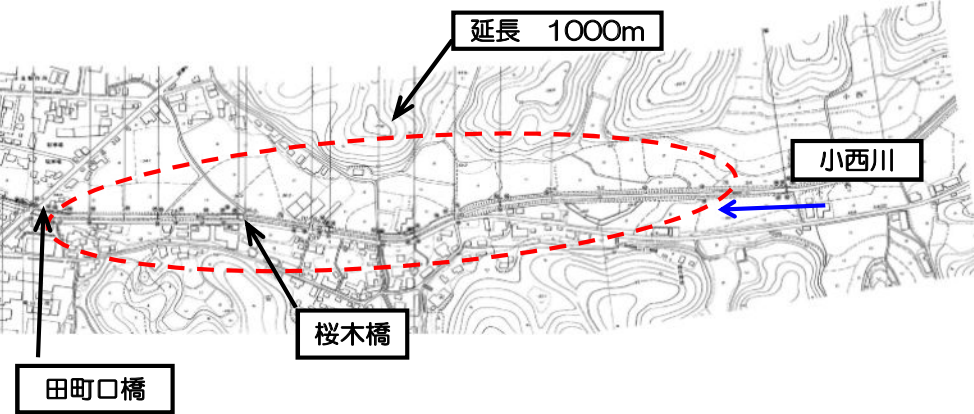
平成28年度 府民公募型整備事業【安心・安全整備】（ 市町協働型 **府民提案型** ）

番号	審査番号（受付番号 216）	写真	
路線・河川名等	主要地方道 網野峰山線		
所在地	京丹後市網野町高橋 地内 永砂ボイラーからカナイ園芸まで		
現在の状況 及 提案内容	<p>現況 通学路で通行車両も多く危険箇所である。</p> <p>提案 ソリッドシート（立体道路標示）の設置と、ガードレールに交通事故防止の標示</p>		
実施内容	<p>工種 ・区画線設置</p> <p>規模 ・区画線設置（グリーンライン）1,000m</p>		
位置図		説明図面	
備考	ソリッドシートは関係機関との調整が必要。 ガードレールは看板ではない。		

H28 府民公募型整備事業【安心・安全整備】（市町協働型 ・ 府民提案型）

番号	審査番号（受付番号217）		写真	
路線・河川名等	二級河川 小西川			
所在地	京丹後市峰山町安地内			
現在の状況 及 提案内容	現況	右岸堤防が崩れかけており、堤防の決壊、堤防上の通行の危険の恐れがある。		
	提案	堤防の修繕		
実施内容	工種	護岸工		
	規模	延長 5m		
位置図			説明図面	
備考				

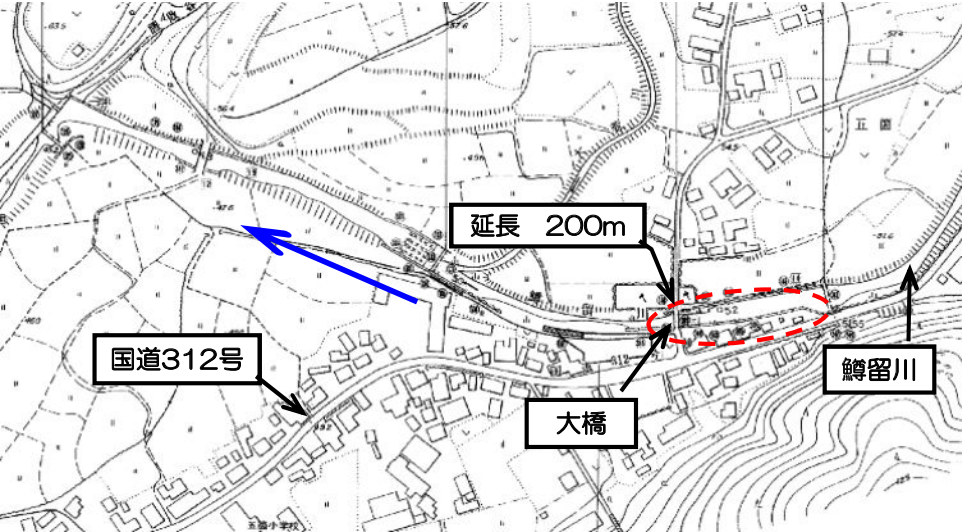
H28 府民公募型整備事業【安心・安全整備】（市町協働型 **府民提案型**）

番号	審査番号（受付番号218）		写真	
路線・河川名等	二級河川 小西川			
所在地	京丹後市峰山町安地内			
現在の状況 及 提案内容	現況	上流側から多量の土砂が流出、堆積し小西川の河床を上げている。このため大雨が降ると人家が浸水する恐れがある。		
実施内容	提案	浚渫、砂防工事		
	工種	浚渫工		
	規模	延長 1000m（一部実施）		
位置図			<p data-bbox="1559 858 1738 887">説明図面</p> 	
備考	浚渫工は、土砂堆積箇所のみ実施する。 砂防工事は、大規模な改築工事となるため対象外とする。			

H28 府民公募型整備事業【安心・安全整備】（市町協働型 **府民提案型**）

番号	審査番号（受付番号219）		写真	
路線・河川名等	二級河川 鱒留川			
所在地	京丹後市峰山町五箇地内			
現在の状況 及 提案内容	現況	堤防が低く、大雨が降ると工場、人家等の浸水が発生している。		
実施内容	提案	堤防嵩上、護岸整備	工種	実施しない
位置図	規模		説明図面	
備考	大規模な改築工事となるため対象外とする。			

H28 府民公募型整備事業【安心・安全整備】（市町協働型 ・ 府民提案型）

番号	審査番号（受付番号220）		写真	
路線・河川名等	二級河川 鱒留川			
所在地	京丹後市峰山町五箇地内			
現在の状況 及 提案内容	現況	土砂が堆積し中州ができています。		
	提案	浚渫		
実施内容	工種	浚渫工		
	規模	延長 200m（一部実施）		
位置図			説明図面	
備考	土砂堆積箇所のみ実施する。 （受付番号342と重複区間）			

H28 府民公募型整備事業【安心・安全整備】（市町協働型 ・ 府民提案型）

番号	審査番号（受付番号221）		写真	
路線・河川名等	二級河川 鱒留川			
所在地	京丹後市峰山町五箇地内			
現在の状況 及 提案内容	現況	土砂が堆積し川幅が狭まり、大雨で増水した場合浸水の恐れがある。		
	提案	浚渫		
実施内容	工種	実施しない		
	規模			
位置図			<p data-bbox="1559 855 1738 887">説明図面</p> 	
備考	河川維持管理機能上、緊急性は低いため。			

H28 府民公募型整備事業【安心・安全整備】（市町協働型・**府民提案型**）

番号	審査番号（受付番号 222）		写真			
路線・河川名等	一般国道312号					
所在地	京丹後市峰山町五箇 地内					
現在の状況 及 提案内容	現況	国道横断歩道用(ウッディいさなご、ゲートボール場への横断箇所)の押しボタン式信号機の信号待ちに伴う一時待避場所がない(去年は交通死亡事故もあった)				
	提案	側溝改修を行い開閉可能な溝蓋又はグレーチングとし待避場所確保 側溝改修を行い暗渠として待避場所確保				
実施内容	工種	実施しない				
	規模					
位置図			説明図面			
	<p>本年度内に完成しないため、実施しない。（地権者との調整に時間を要するため）</p>					
備考	<p>本年度内に完成しないため、実施しない。（地権者との調整に時間を要するため）</p>					

H28 府民公募型整備事業【安心・安全整備】（市町協働型 **府民提案型**）

番号	審査番号（受付番号 223）		写 真	
路線・河川名等	一般府道 間人大宮線（656号）			
所在地	京丹後市峰山町荒山 地内			
現在の状況 及 提案内容	現況	道路幅員及び路肩が狭く、側溝に溝蓋がなく歩行者、自転車の通行が危険		
実施内容	工種	側溝工		
位置図		説明図面 		
備考	一部実施とする。（西側100m）			

H28 府民公募型整備事業【安心・安全整備】（市町協働型 **府民提案型**）

番号	審査番号（受付番号 224）		写真	
路線・河川名等	一般府道 間人大宮線（656号）			
所在地	京丹後市峰山町荒山 地内			
現在の状況 及 提案内容	現況	側溝の溝蓋が破損		
	提案	溝蓋交換		
実施内容	工種	側溝工	説明図面	
	規模	延長 4m		
位置図				
備考				

平成28年度 府民公募型整備事業【安心・安全整備】（ 市町協働型 **府民提案型** ）

番号	審査番号（受付番号 225）	写真			
路線・河川名等	一般国道 482号				
所在地	京丹後市峰山町荒山 地内 峰中前交差点付近				
現在の状況 及 提案内容	現況 交差点付近の芝地について、雑草が繁茂している。				
	提案 草刈を行う。				
実施内容	工種 ・道路除草				
	規模 ・道路除草 一箇所				
位置図		<p style="text-align: center;">説明図面</p>			
備考					

平成28年度 府民公募型整備事業【安心・安全整備】（ 市町協働型 **府民提案型** ）

番号	審査番号（受付番号 226）	写真	
路線・河川名等	一般国道 482号		
所在地	京丹後市峰山町荒山 地内 荒山中川交差点付近		
現在の状況 及 提案内容	<p>現状 交差点の路面に段差ができており、車両で通行する際に振動が大きい</p> <p>提案 舗装修繕を行う。</p>	 	
実施内容	<p>工種 ・舗装補修</p> <p>規模 ・舗装補修 一箇所</p>		
位置図		<p style="text-align: center;">説明図面</p> 	
備考			