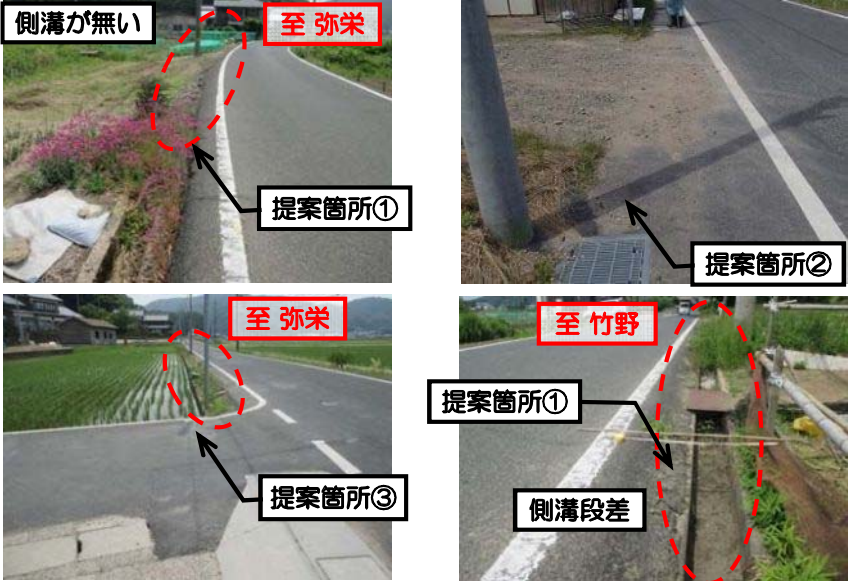

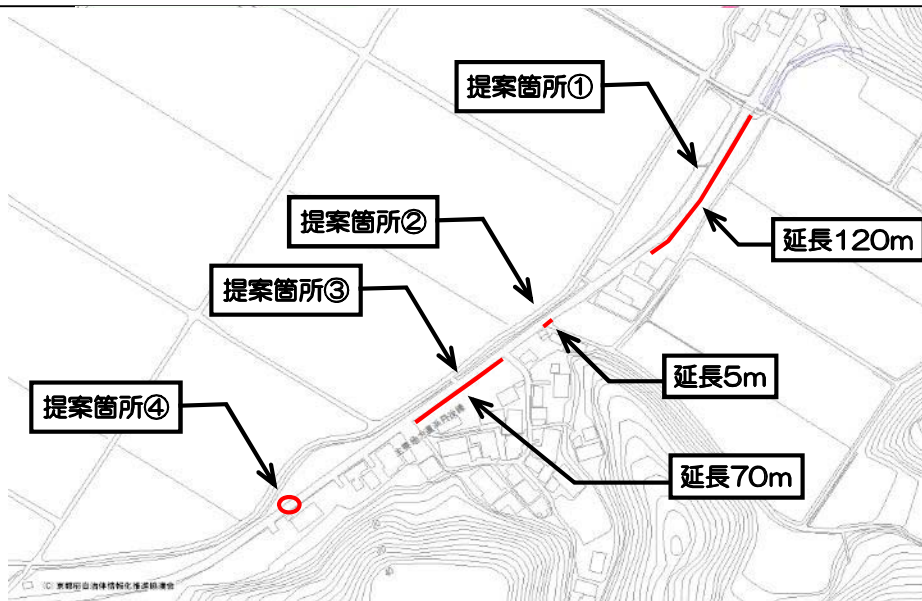


H28 府民公募型整備事業【安心・安全整備】（市町協働型 **府民提案型**）

番号	審査番号（受付番号227）		写 真	
路線・河川名等	二級河川 竹野川			
所在地	京丹後市大宮町谷内地内			
現在の状況 及 提案内容	現況	土砂が堆積し、河積を阻害していることから、災害の危険性がある。		
実施内容	工種	浚渫工		
	規模	延長 200m（一部実施）		
位置図			<p data-bbox="1559 858 1738 882">説明図面</p> 	
備考	土砂堆積箇所のみ実施する。（H27採択済み）			

H28府民公募型安心・安全整備事業（市町協働型・**府民提案型**）

番号	審査番号（受付番号 228）		写真	
路線・河川名等	主要地方道 浜丹後線			
所在地	京丹後市 丹後町 宮、願興寺 地内			
現在の状況及び提案内容	<p>&lt;現況&gt;                  ①・③はオーバーレイを施工する度に路肩が狭くなり、スムーズに離合できない。また、②の区間のみ側溝がない。④にはクラック及び路面沈下が発生。</p> <p>&lt;提案&gt;                  ①・③は側溝、法面の立ち上げによる拡幅。②は側溝新設。④は舗装やり替え</p>			
実施内容	工種	①:側溝工		
	規模	延長 L=120 m		
位置図			説明図面	
備考	②:現在、特に危険な状況にない。 ③:H27採択箇所 ④:修繕対応予定			



平成28年度 府民公募型整備事業【安心・安全整備】（ 市町協働型 **府民提案型** ）



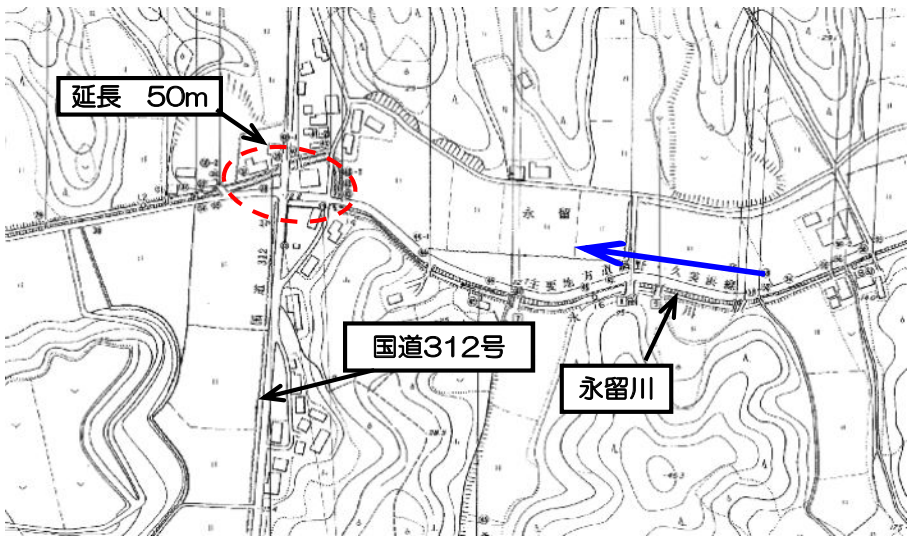

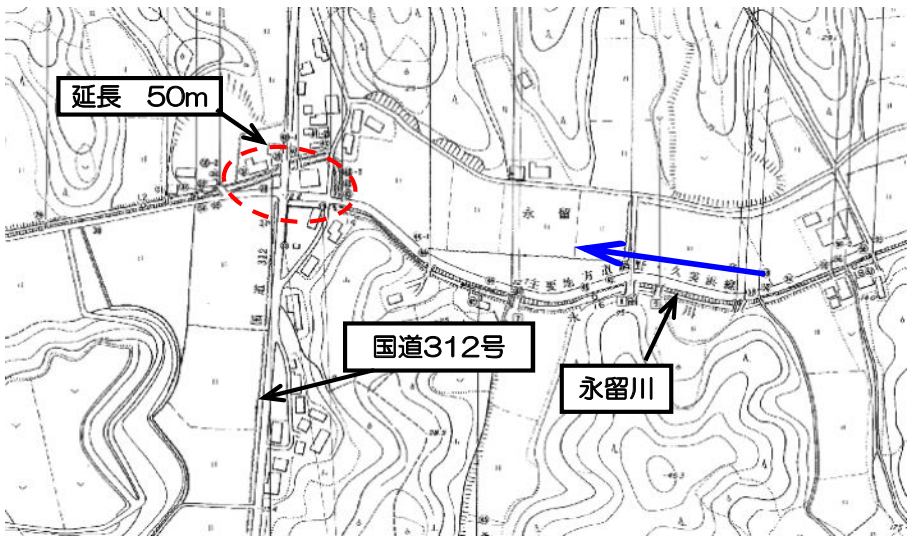
番号	審査番号（受付番号 229）			
路線・河川名等	一般国道 178号			
所在地	京丹後市丹後町竹野 地内 大成古墳進入路取合付近			
現在の状況 及 提案内容	現況	法面擁壁の根入れ部と歩道の上に雑草が茂っているため、景観が悪い。		
	提案	土を入れ替えてもらえば芝桜等の花を植え、景観をよくしたい。		
実施内容	工種	・除草等を実施。		
	規模	・除草等 70m		
位置図				
備考				

H28 府民公募型整備事業【安心・安全整備】（市町協働型 ・ 府民提案型）

番号	審査番号（受付番号 230）		写真	
路線・河川名等	主要地方道 網野久美浜線（20号）			
所在地	京丹後市久美浜町永留 地内			
現在の状況 及 提案内容	現況	通学路だが歩道のない個所で道幅も狭く特に小学生が通行の際大変危険		
実施内容	工種	実施しない	提案	現在工事中の府民公募型整備工事の方法で
位置図			<p data-bbox="1541 847 1715 874">説明図面</p>	
備考	本年度内に完成できないため、実施しない。（大規模工事に該当）			



H28 府民公募型整備事業【安心・安全整備】（市町協働型 **府民提案型**）




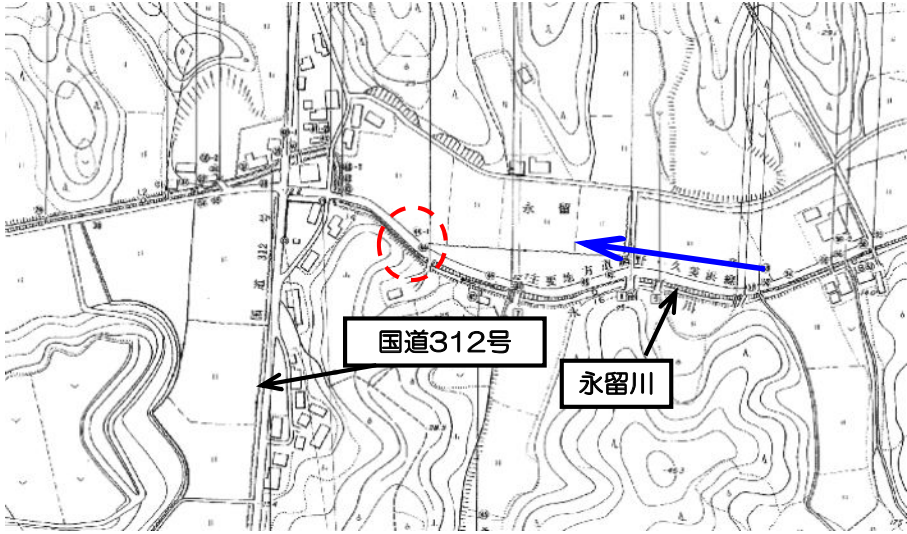
番号	審査番号（受付番号231）		写真	
路線・河川名等	二級河川 永留川			
所在地	京丹後市久美浜町永留地内			
現在の状況 及 提案内容	現況	土砂が一杯で大雨の時心配である。	<p data-bbox="1556 858 1736 885" style="text-align: center;">説明図面</p> 	
	提案	浚渫		
実施内容	工種	浚渫工		
	規模	延長 50m（一部実施）		
位置図			<p data-bbox="1556 858 1736 885" style="text-align: center;">説明図面</p> 	
備考	土砂堆積箇所のみ実施する。			

平成28年度 府民公募型整備事業【安心・安全整備】（ 市町協働型 **府民提案型** ）


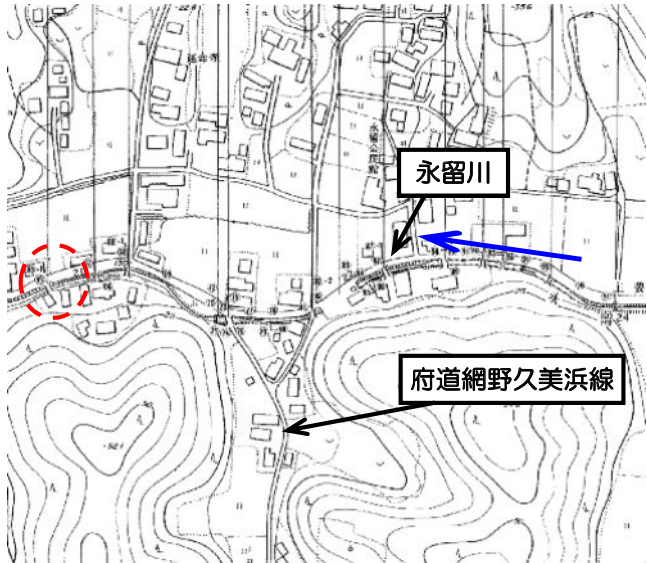

番号	審査番号（受付番号 232）	写真	
路線・河川名等	一般国道 312号		
所在地	京丹後市久美浜町永留 地内 国道にかかっている橋の両サイド		
現在の状況 及 提案内容	<p>現況 橋の継ぎ目に段差がある。</p> <p>提案 舗装補修をしてほしい。</p>		
実施内容	<p>工種 ・ 舗装補修</p> <p>規模 ・ 舗装補修 1箇所</p>		
位置図		<p>説明図面</p> 	
備考			



H28 府民公募型整備事業【安心・安全整備】（ 市町協働型 **府民提案型** ）

番号	審査番号（受付番号233）		写真	
路線・河川名等	二級河川 永留川			
所在地	京丹後市久美浜町永留地内			
現在の状況 及 提案内容	現況	土羽護岸が崩れている。		
	提案	護岸補修		
実施内容	工種	実施しない		
	規模			
位置図			説明図面	
備考	河川維持管理機能上、緊急性は低いため。			

H28 府民公募型整備事業【安心・安全整備】（ 市町協働型 **府民提案型** ）

番号	審査番号（受付番号234）		写真	
路線・河川名等	二級河川 永留川			
所在地	京丹後市久美浜町永留地内			
現在の状況 及 提案内容	現況	土羽護岸が崩れている。	<p data-bbox="1554 855 1738 884">説明図面</p> 	
	提案	護岸補修		
実施内容	工種	実施しない		
	規模			
位置図				
備考	河川維持管理機能上、緊急性は低いため。			



H28 府民公募型整備事業【安心・安全整備】（市町協働型 ・ 府民提案型）




番号	審査番号（受付番号 235）		写真	
路線・河川名等	一般国道312号		 	
所在地	京丹後市久美浜町永留 地内		 	
現在の状況 及 提案内容	現況	側溝が土砂で埋まり、雨水が国道に溢れ、道路と溝との境界が分からなくなり、通行に危険である		
	提案	可変側溝設置		
実施内容	工種	実施しない		
	規模			
位置図			<p data-bbox="1541 847 1715 874">説明図面</p>  <p data-bbox="1205 1437 1547 1465">(C) 京都府自治体情報化推進協議会</p>	
備考	安心、安全につながらないために実施しない。			

平成28年度 府民公募型整備事業【安心・安全整備】（ 市町協働型 **府民提案型** ）

番号	審査番号（受付番号 236）	写真			
路線・河川名等	一般国道 312号				
所在地	京丹後市久美浜町永留 地内 永留の信号から豊岡方面へ約200mの間				
現在の状況 及 提案内容	現況 歩道にポールがあるため、通行や出入に支障がある。				
	提案 ポール撤去もしくは移動してほしい。				
実施内容	工種 実施しない。				
	規模				
位置図					
備考	道路通行上の安全に影響なく、緊急度が低いため。				



H28 府民公募型整備事業【安心・安全整備】（市町協働型・**府民提案型**）

番号	審査番号（受付番号 237）		写真	
路線・河川名等	一般府道 野中小天橋停車場線（668号）			
所在地	京丹後市久美浜町野中 地内			
現在の状況 及 提案内容	現況	市道野中長野線から出合橋に左折進入した時、高低差が激しく出合橋に 対向車が進入するまで視認できず人車の出合頭の危険が増大して いる		
	提案	左折開始から完了まで、橋の向こうと橋の上を視認できる程度の高低 差に改善する		
実施内容	工種	実施しない		
	規模			
位置図			<p data-bbox="1541 847 1720 874">説明図面</p> 	
備考	本年度内に完成できないために、実施しない。（大規模工事に該当）		<p data-bbox="1249 1465 1585 1492">(C) 京都府自治体情報化推進協議会</p>	

H28 府民公募型整備事業【安心・安全整備】（市町協働型 **府民提案型**）

番号	審査番号（受付番号238）		写真	
路線・河川名等	二級河川 円頓寺川			
所在地	京丹後市久美浜町郷地内			
現在の状況 及 提案内容	現況	土羽護岸が侵食され、市道の路肩が陥没している。	<p data-bbox="1554 855 1738 887">説明図面</p> 	
	提案	ブロック積による護岸復旧。		
実施内容	工種	護岸工		
	規模	延長 20m		
位置図				
備考	兼用護岸であり、道路として必要な施設は道路管理者が実施する。			



H28 府民公募型整備事業【安心・安全整備】（市町協働型 ・ 府民提案型）

番号	審査番号（受付番号239）		写 真	
路線・河川名等	二級河川 円頓寺川			
所在地	京丹後市久美浜町郷地内			
現在の状況 及 提案内容	現況	土砂が堆積しているため、川の流が悪くなりさらに土砂の堆積が進行している。	<p data-bbox="1554 855 1738 887">説明図面</p> 	
	提案	浚渫		
実施内容	工種	実施しない		
	規模			
位置図				
備考	河川維持管理機能上緊急性は低いため、今後経過観察とし、必要に応じて対応する。			

平成28年度 府民公募型整備事業【安心・安全整備】（ 市町協働型 **府民提案型** ）

番号	審査番号（受付番号 240）	写真	
路線・河川名等	一般国道 312号		
所在地	京丹後市久美浜町野中 地内 野中公民館付近		
現在の状況 及 提案内容	<p>現状 自動車が通過時に消雪用排水溝の蓋から音が出る。</p> <p>提案 音が出ないようにするか、撤去する。</p>		
実施内容	<p>工種 ・蓋を補修。</p> <p>規模 ・蓋を補修 1箇所</p>		
位置図			説明図面
備考			



H28 府民公募型整備事業【安心・安全整備】（市町協働型・**府民提案型**）

番号	審査番号（受付番号 241）		写 真	
路線・河川名等	一般府道 野中小天橋停車場線（668号）			
所在地	京丹後市久美浜町野中 地内			
現在の状況 及 提案内容	現況	小天橋や夕陽ヶ浦海岸への近道として京阪神からの自動車の利用が多く、すれ違い時に接触事故の恐れがある 歩道もなく、歩行者の事故の恐れもある		
	提案	すでに道路の拡幅が行なわれているがさらなる延長をお願いします		
実施内容	工種	実施しない		
	規模			
位置図			説 明 図 面	
備考	本年度内に完成できないため、実施しない。（大規模工事に該当）			

H28 府民公募型整備事業【安心・安全整備】（市町協働型・**府民提案型**）

番号	審査番号（受付番号 242）		写真	
路線・河川名等	一般国道312号			
所在地	京丹後市久美浜町佐野甲 地内			
現在の状況 及 提案内容	現況	側溝が土砂で埋まり、雨水が国道に溢れ、道路と溝との境界が分からなくなり、通行に危険である		
	提案	可変側溝設置		
実施内容	工種	側溝工		
	規模	延長4m		
位置図			<p data-bbox="1541 842 1720 874">説明図面</p>	
備考	一部実施とする。		<p data-bbox="1232 1412 1568 1444">(C) 京都府自治体情報化推進協議会</p>	



H28 府民公募型整備事業【安心・安全整備】（市町協働型・**府民提案型**）

番号	審査番号（受付番号 243）		写真	
路線・河川名等	一般国道312号			
所在地	京丹後市久美浜町佐野甲 地内（比治山トンネル付近）			
現在の状況 及 提案内容	現況	冬期積雪時に除雪はなされているが 早朝、夜間の走行が大変危険		
	提案	融雪装置を設置		
実施内容	工種	実施しない		
	規模			
位置図			<p data-bbox="1541 847 1720 874">説明図面</p> 	
備考	本年度内に完成できないため、実施しない。（大規模工事に該当）			

H28 府民公募型整備事業【安心・安全整備】（市町協働型・**府民提案型**）

番号	審査番号（受付番号 244）		写真	
路線・河川名等	主要地方道 網野久美浜線（20号）		 	
所在地	京丹後市久美浜町丸山 地内			
現在の状況 及 提案内容	現況	アスファルト舗装が劣化して車の運転に支障がある		
実施内容	工種	舗装工		
	規模	延長 190m		
位置図			<p>説明図面</p> 	
備考				



H28 府民公募型整備事業【安心・安全整備】（市町協働型 ・ 府民提案型）

番号	審査番号（受付番号 245）		写真	
路線・河川名等	主要地方道 網野久美浜線（20号）			
所在地	京丹後市久美浜町竹藤 地内			
現在の状況 及 提案内容	現況	川側の路肩が土で、形状も整っていないことから、すれやすく増水時にはけずれたり、崩れる心配がある		
	提案	路肩をコンクリート壁にする		
実施内容	工種	実施しない		
	規模			
位置図			<p>説明図面</p>	
備考	京都府管理施設でないため、実施しない。		<p>(C) 京都府自治体情報化推進協議会</p>	

H28 府民公募型整備事業【安心・安全整備】（ 市町協働型 **府民提案型** ）

番号	審査番号（受付番号246）		写真	
路線・河川名等	二級河川 河梨川			
所在地	京丹後市久美浜町河梨地内			
現在の状況 及 提案内容	現況	上流からの土砂が堆積し、河床が浅くなり大雨洪水に危険である。	<p data-bbox="1554 855 1738 887">説明図面</p> 	
	提案	浚渫		
実施内容	工種	実施しない		
	規模			
位置図			<p data-bbox="1554 855 1738 887">説明図面</p> 	
備考	河川維持管理上緊急性が低いため、今後経過観察としく必要に応じて対応する。			