

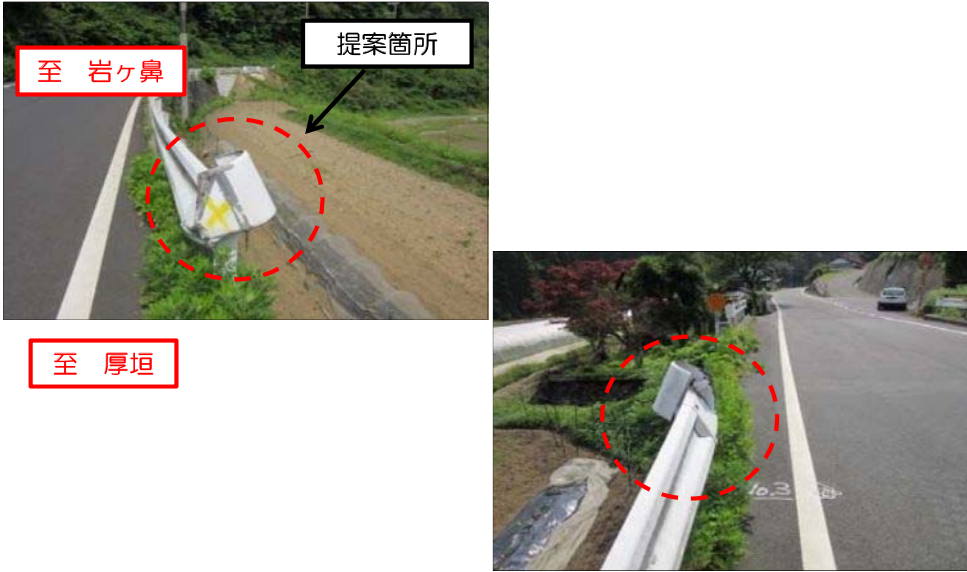

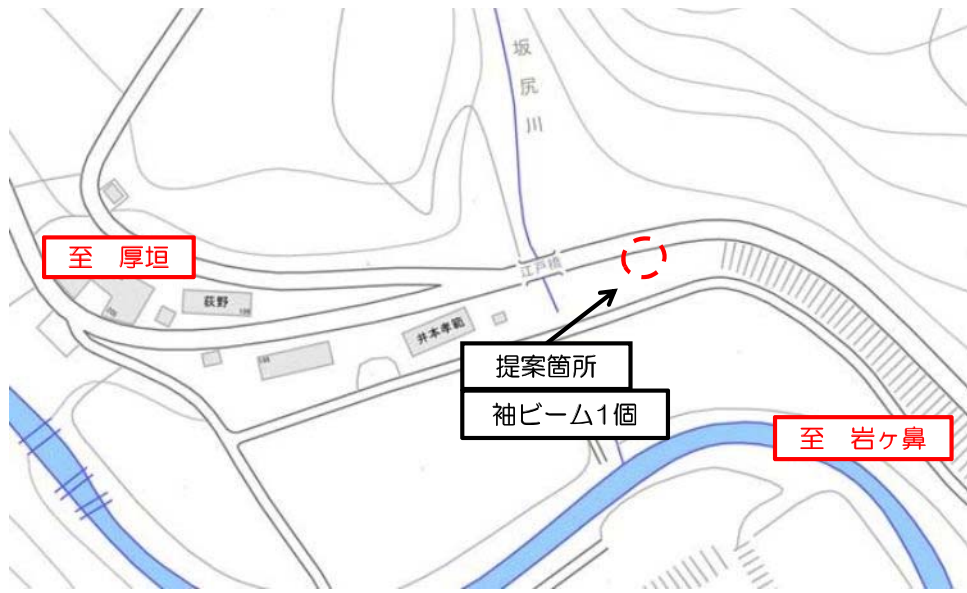
H28 府民公募型整備事業【安心・安全整備】（市町協働型 **府民提案型**）

番号	審査番号（受付番号 043）		写真	
路線・河川名等	一般府道 岩ヶ鼻須川線		 	
所在地	宮津市字日ヶ谷 地内 江戸橋から岩ヶ鼻方面100m付近			
現在の状況 及 提案内容	現況	府道の路肩法面が崩落している。		
	提案	崩落箇所の復旧・補修		
実施内容	工種	実施しない。		
	規模			
位置図			説明図面	
備考	他事業（小修繕）で実施済み。			

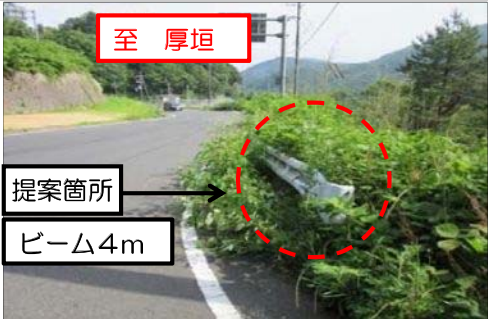

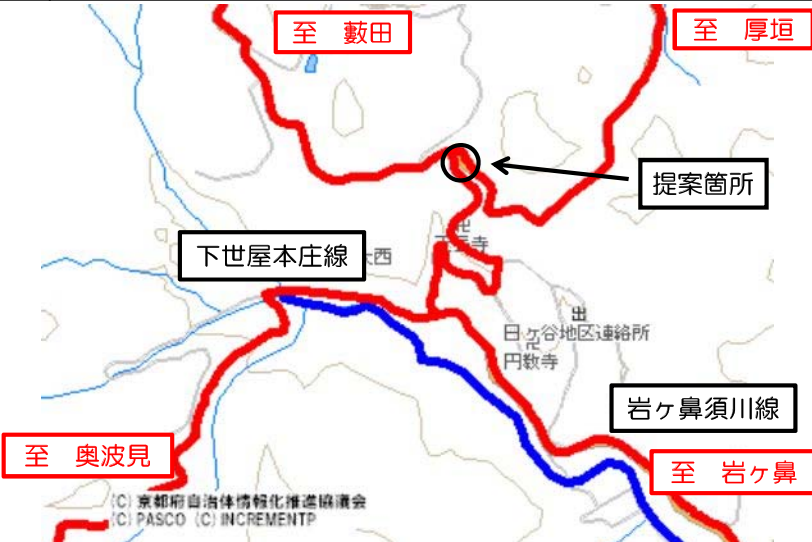
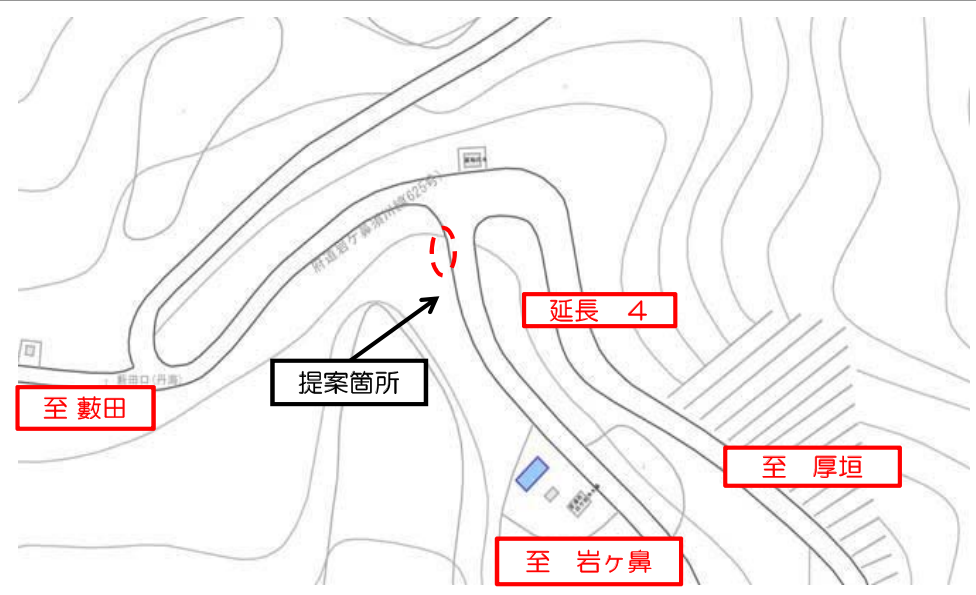
H28 府民公募型整備事業【安心・安全整備】（市町協働型 **府民提案型**）

番号	審査番号（受付番号 044）		写真	
路線・河川名等	一般府道 下世屋本庄線			
所在地	宮津市字日ヶ谷 地内 落山口バス停から大西方面へ350m地点。			
現在の状況 及 提案内容	現況	路肩崩壊修繕跡の舗装にひび割れが発生している。		
	提案	崩壊箇所の再改修と再舗装。		
実施内容	工種	崩壊箇所は積ブロック 舗装にクラックがある区域は舗装打換え		
	規模	積ブロック L=2.7m 高さ1.7m 舗装打換え A=90㎡		
位置図			<p style="text-align: center;">説明図面</p> 	
備考				

H28 府民公募型整備事業【安心・安全整備】（市町協働型 **府民提案型**）

番号	審査番号（受付番号 045）		写真	
路線・河川名等	一般府道 岩ヶ鼻須川線			
所在地	宮津市字日ヶ谷 地内 江戸橋付近			
現在の状況 及 提案内容	現況	ガードレールの袖部が破損している。		
	提案	ガードレールの補修・交換。		
実施内容	工種	ガードレール工		
	規模	袖ビーム1個		
位置図			説明図面	
備考				

H28 府民公募型整備事業【安心・安全整備】（ 市町協働型 **府民提案型** ）

番号	審査番号（受付番号 047）		写真	
路線・河川名等	一般府道 下世屋本庄線			
所在地	宮津市字日ヶ谷 地内 府道下世屋本庄線（厚垣）と府道岩ヶ鼻須川線（藪田）交差点			
現在の状況 及 提案内容	現況	ガードレールが破損している。		
	提案	ガードレールの補修。		
実施内容	工種	ガードレール工		
	規模	直ビーム 1枚		
位置図			説明図面	
備考				



H28 府民公募型整備事業【安心・安全整備】（市町協働型 **府民提案型**）

番号	審査番号（受付番号 048）		写真	
路線・河川名等	一般府道 下世屋本庄線			
所在地	宮津市字日ヶ谷 地内 府道下世屋本庄線（奥波見）と岩ヶ鼻須川線との交差点より厚垣方面380m（大西地区防火水槽下）			
現在の状況 及 提案内容	現況	府道横断排水路が老朽化して、出口付近で漏水している。		
	提案	排水路の修復。		
実施内容	工種	横断管工（吐口部、呑口部の補修）		
	規模	延長 2m		
位置図			<p style="text-align: center;">説明図面</p> 	
備考				

H28 府民公募型整備事業【安心・安全整備】（市町協働型 **府民提案型**）

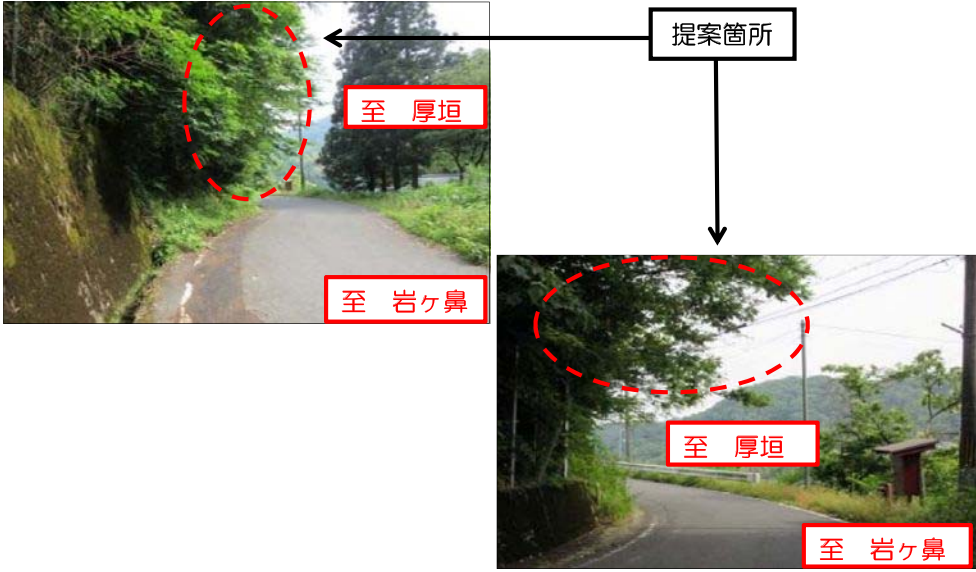
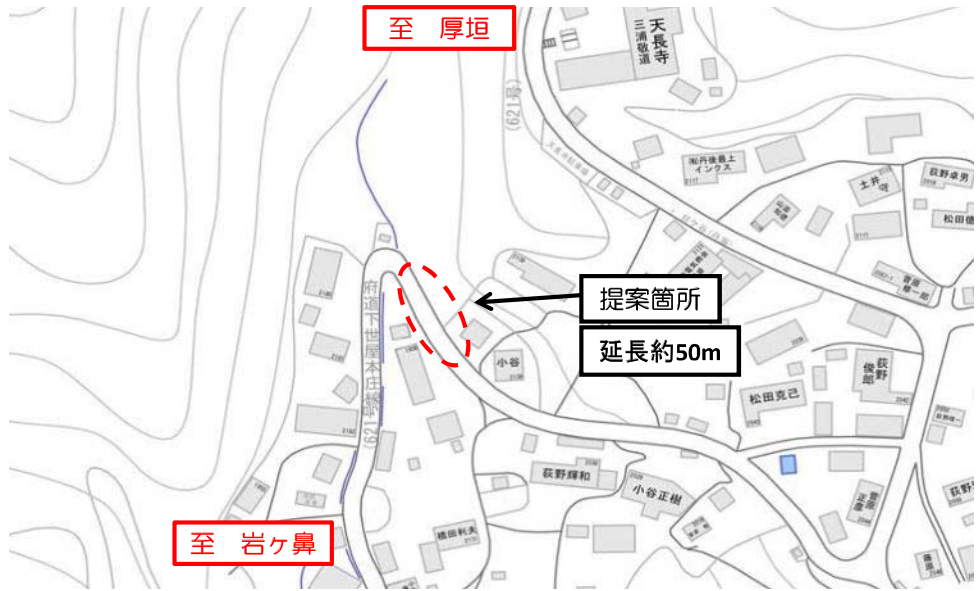
番号	審査番号（受付番号 049）		写真	
路線・河川名等	一般府道 下世屋本庄線		 	
所在地	宮津市宇日ヶ谷 地内 牧橋より奥波見方面へ500m地点			
現在の状況 及 提案内容	現況	道路側溝が破損して、水が流れない。		
	提案	側溝改修。		
実施内容	工種	実施しない。		
	規模			
位置図			説明図面	
備考	規模大（要調査）			

H28 府民公募型整備事業【安心・安全整備】（市町協働型 **府民提案型**）

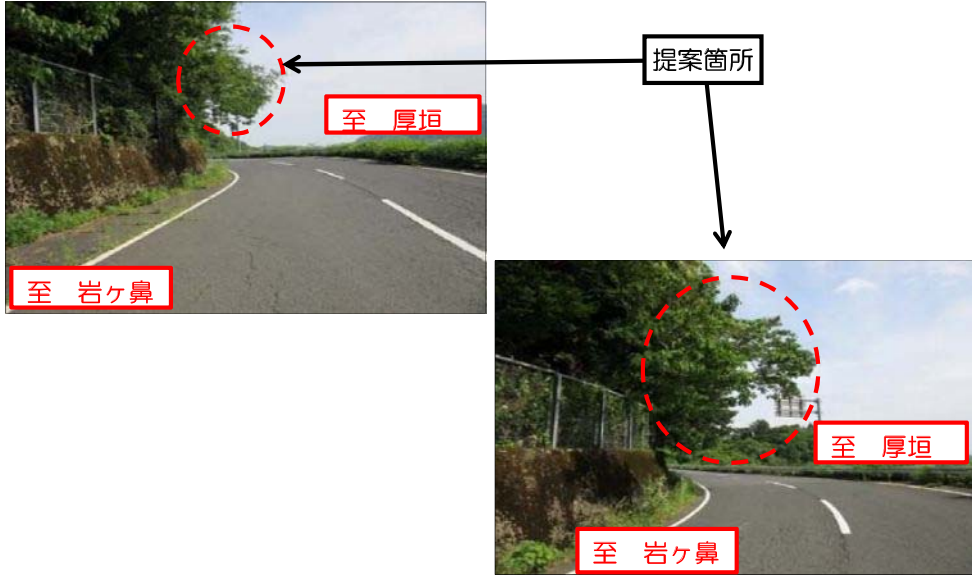
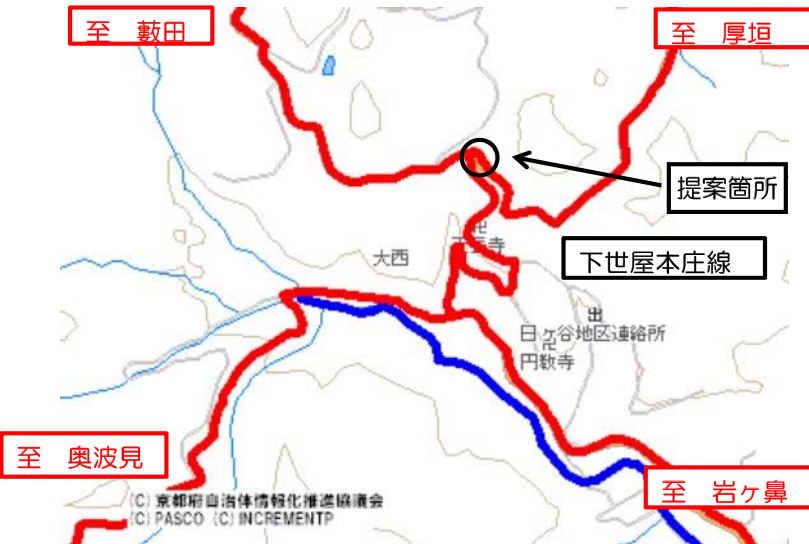


番号	審査番号（受付番号 050）		写真
路線・河川名等	一般府道 下世屋本庄線		
所在地	宮津市字日ヶ谷 地内 牧橋～奥波見（広範囲）		
現在の状況 及 提案内容	現況	道路両脇の法面に木々が多く繁茂している。	
	提案	定期的な側溝清掃と新・旧府道の草刈。	
実施内容	工種	実施しない。	
	規模		<p data-bbox="1541 847 1720 879">説明図面</p> 
備考	小修繕対応。		

番号	審査番号（受付番号 051）		写真	
路線・河川名等	一般府道 下世屋本庄線			
所在地	宮津市 日ヶ谷 地内 天長寺墓地付近			
現在の状況 及 提案内容	<p><現況> 道路脇より湧水が路面に溢れ、道路まで土が出ることもある。</p> <p><提案> 道路脇に擁壁(H=50cm)を作ってほしい。</p>			
実施内容	工種	暗渠排水の設置	説明図面	
	規模	延長 L=23m φ100mm+単粒土砕石で埋め戻し		
位置図				
備考				

H28 府民公募型整備事業【安心・安全整備】（市町協働型 **府民提案型**）

番号	審査番号（受付番号 052）		写真	
路線・河川名等	一般府道 下世屋本庄線			
所在地	宮津市字日ヶ谷 地内 奥谷地内 府道脇約50m区間			
現在の状況 及 提案内容	提案	道路脇の木枝が大きくせり出し通行に支障が出ている。		
	提案	木枝の伐採。		
実施内容	工種	伐採工		
	規模	延長 50m		
位置図			説明図面	
備考				

H28 府民公募型整備事業【安心・安全整備】（市町協働型 **府民提案型**）

番号	審査番号（受付番号 053）		写真	
路線・河川名等	一般府道 下世屋本庄線			
所在地	宮津市字日ヶ谷 地内 府道下世屋本庄線と府道岩ヶ鼻須川線交差点より厚垣方面へ50m			
現在の状況 及 提案内容	現況	道路の両脇に木々の枝などがせり出している。	説明図面	
	提案	両脇の木々のカザシギリ。		
実施内容	工種	伐採工		
	規模	延長 60m		
位置図				
備考				

H28 府民公募型整備事業【安心・安全整備】（市町協働型 **府民提案型**）

番号	審査番号（受付番号 054）		写真	
路線・河川名等	主要地方道 浜丹後線			
所在地	宮津市字上世屋 地内 上世屋橋付近			
現在の状況 及 提案内容	現況	木の枝がよく落下する。	 	
	提案	根元から伐採。		
実施内容	工種	実施しない。		
	規模			
位置図			<p style="text-align: center;">説明図面</p> 	
備考	府が管理する施設がない。			

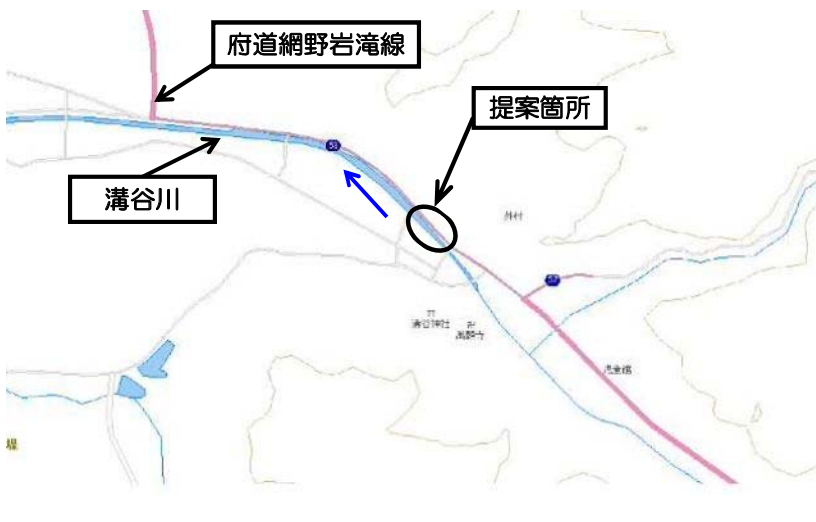
H28 府民公募型整備事業【安心・安全整備】（市町協働型・**府民提案型**）

番号	審査番号（受付番号 055）		写真	
路線・河川名等	主要地方道 久美浜湊宮浦明線（49号）		 	
所在地	京丹後市久美浜町湊宮 地内		 	
現在の状況 及 提案内容	現況	道路幅が狭く、観光路線で大型車も行きかえり危険かつ不便、しかも未舗装路肩に凹凸ができ、山側の土砂が流出して景観も損なわれている。冬期は路肩の段差にはまり事故などがおきている		
	提案	未舗装の路肩をアスファルト舗装し凹凸ができないようにする。路肩から段差がある場所は埋め立てて少しでも幅員を広くする。積雪時に路肩不明瞭な地点での安全確保		
実施内容	工種	実施しない		
	規模			
位置図			<p>説明図面</p> 	
備考	他事業により実施予定。			




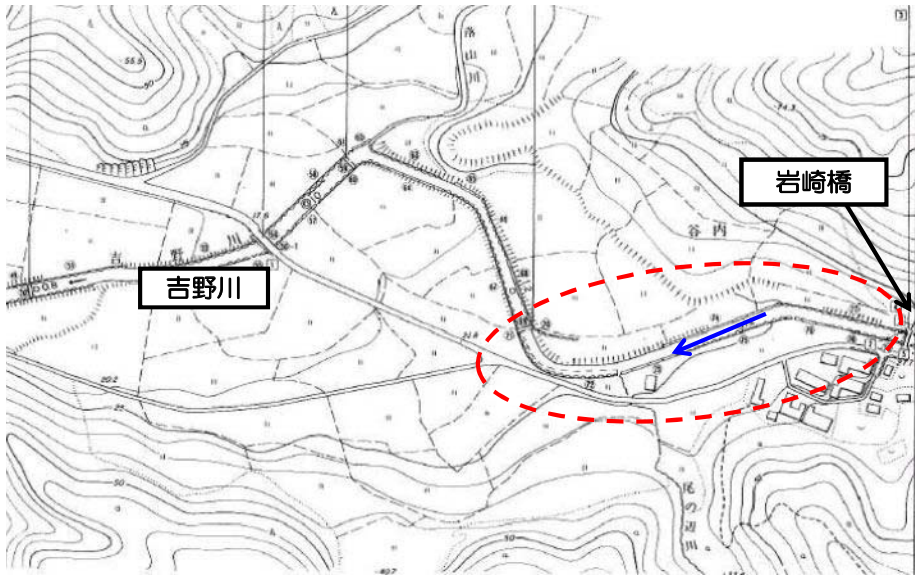
H28府民公募型安心・安全整備事業（市町協働型・**府民提案型**）

番号	審査番号（受付番号 056）	写真	
路線・河川名等	一般府道 間人大宮線		
所在地	京丹後市 弥栄町 鳥取 地内		
現在の状況 及 提案内容	<p><現況> 当地区の児童に加え、弥栄小学校に再配置された井辺区児童の通学路となつているが道路幅員及び路肩が狭いため大変危険である。また、法面が土羽で弱いため路面状況も悪くなつている。</p> <p><提案> ブロック積による幅員確保及び転落防止柵の設置</p>		
実施内容	<p>工種 ブロック積工・転落防止柵工</p> <p>規模 延長 L=60m</p>		
位置図		<p>説明図面</p> 	
備考			

H28 府民公募型整備事業【安心・安全整備】（ 市町協働型 ・ **府民提案型** ）

番号	審査番号（受付番号 057）		写真	
路線・河川名等	二級河川 溝谷川			
所在地	京丹後市弥栄町外村 地内			
現在の状況 及 提案内容	現況	土砂堆積により河川断面が減少し水位が上昇しやすくなっている。	<p data-bbox="1554 855 1738 887">説明図面</p> 	
	提案	浚渫		
実施内容	工種	浚渫工		
	規模	延長 200m（一部実施）		
位置図				
備考	土砂堆積箇所のみ実施する。			

H28 府民公募型整備事業【安心・安全整備】（市町協働型 ・ 府民提案型）

番号	審査番号（受付番号 058）		写 真	
路線・河川名等	二級河川 吉野川			
所在地	京丹後市丹後町谷内 地内			
現在の状況 及 提案内容	現況	土砂が右岸に堆積しており、左岸（人家側）の水位が上昇しやすくなっている。		
	提案	浚渫		
実施内容	工種	実施しない		
	規模			
位置図			<p data-bbox="1554 858 1733 887">説明図面</p> 	
備考	河川維持管理機能上緊急性は低いため、今後経過観察とし、必要に応じて対応する。			

平成28年度 府民公募型整備事業【安心・安全整備】（ 市町協働型 **府民提案型** ）

番号	審査番号（受付番号 059）	写真	
路線・河川名等	一般国道 178号		
所在地	京丹後市丹後町砂方 地内 末次氏宅横		
現在の状況 及 提案内容	現況 カーブミラーの老朽化		
	提案 カーブミラーの交換		
実施内容	工種 実施しない。		
	規模		
位置図		説明図面	
	備考 国道の路外にあり、市のカーブミラーであるため。		





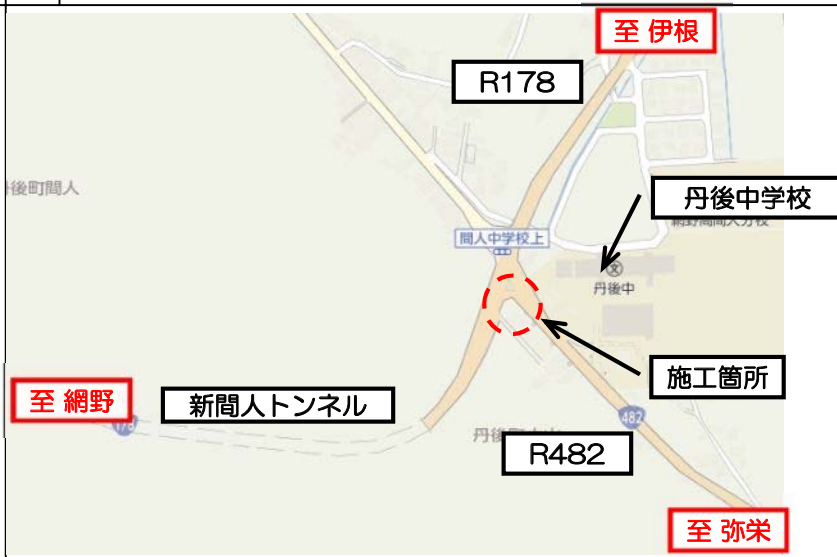


H28府民公募型安心・安全整備事業（市町協働型・**府民提案型**）

番号	審査番号（受付番号 60）	写真	
路線・河川名等	一般国道 178号		
所在地	京丹後市 丹後町 砂方 地内		
現在の状況 及 提案内容	<p><現況> 市道より国道に進入する際、左右の確認が困難</p> <p><提案> カーブミラー設置</p>		
実施内容	<p>工種 実施しない。</p> <p>規模</p>		
位置図		<p style="text-align: center;">説明図面</p>	
備考	<p>至網野</p> <p>京都府管理施設外</p>		

平成28年度 府民公募型整備事業【安心・安全整備】（ 市町協働型 **府民提案型** ）

番号	審査番号（受付番号 061）	写真	
路線・河川名等	一般府道 178号		
所在地	京丹後市丹後町砂方 地内 谷井電気商会倉庫横		
現在の状況 及 提案内容	現況	カーブミラーの老朽化	 
	提案	カーブミラーの交換	
実施内容	工種	実施しない。	
	規模		
位置図			<p data-bbox="1556 858 1736 890">説明図面</p> 
備考	<p data-bbox="349 1437 920 1469">国道の路外にあり、市のカーブミラーであるため。</p>		

平成28年度 府民公募型整備事業【安心・安全整備】（ 市町協働型 **府民提案型** ）

番号	審査番号（受付番号 062）	写真	
路線・河川名等	一般国道 482号		
所在地	京丹後市丹後町間人 地内 丹後中学校上交差点 右折レーン		
現在の状況 及 提案内容	<p>現状 側溝に転倒・転落の危険。グレーチングがずれて危険。ガードレールがサビて見た目が悪い。</p> <p>提案 側溝に溝蓋を設置。ガードレールの取替。</p>		
実施内容	<p>工種</p> <ul style="list-style-type: none"> ・グレーチング蓋補修 ・ガードレール補修 <p>規模</p> <ul style="list-style-type: none"> ・グレーチング蓋設置 1.0m ・ガードレール補修 3箇所 		
位置図		<p>説明図面</p> 	
備考	※ガードレールの錆は、施工上のものが大半。		

H28府民公募型整備事業【安心・安全整備】（市町協働型・**府民提案型**）

番号	審査番号（受付番号 063 ）		写 真	
路線・河川名等	間人地すべり防止区域			
所在地	京丹後市丹後町間人 地内			
現在の状況 及 提案内容	現況	排水路の閉塞		
	提案	水路清掃		
実施内容	工種	水路清掃		
	規模	提案区間内（延長200m）の一部		説 明 図 面
位置図				
備考				