






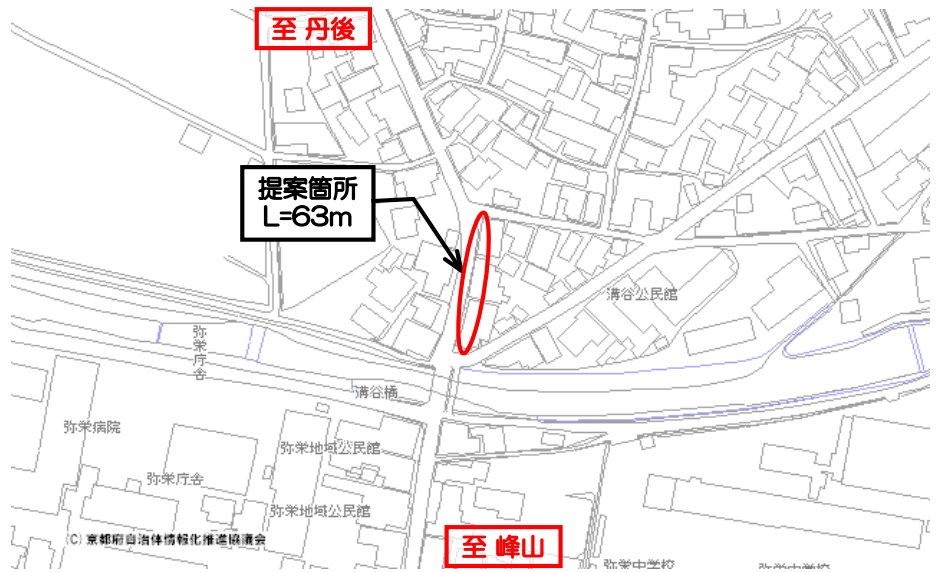
H29府民公募型整備事業【安心・安全整備】（市町協働型・**府民提案型**）

番号	受付番号 022		写 真	
路線・河川名等	一般府道 芦原甲山線（669号）			
所在地	京丹後市久美浜町海士 地内 公民館より約100m北側から直角カーブまで			
現在の状況 及 提案内容	現況	通学路でバスも通るのに道幅が狭く、車のすれ違いが困難 歩道がないため、通学時も危険 路面に亀裂が入り、歩行者、自転車等の走行時に支障が起こる危険		
実施内容	工種	実施しない	規模	
位置図			説明図面	
備考	緊急性が低い			

H29 府民公募型整備事業【安心・安全整備】（ 市町協働型 **府民提案型** ）

番号	受付番号 023		写 真	
路線・河川名等	2級河川 溝谷川			
所在地	京丹後市弥栄町溝谷地内 仲瀬橋10m下流より溝谷橋まで			
現在の状況 及 提案内容	現況	河川に土砂が堆積しており、河川敷の除草作業に支障を生じているため、		
	提案	堆積土砂の撤去		
実施内容	工種	実施しない		
	規模			
位置図			説明図面	
				
備考	著しい土砂の堆積ではなく、緊急性が低い			

H29 府民公募型安心・安全整備事業（市町協働型・**府民提案型**）

番号	受付番号 024		写真	
路線・河川名等	国道482号		 	
所在地	京丹後市 弥栄町 溝谷 地内		 	
現在の状況 及 提案内容	現状	道路幅員は狭小で交通量が非常に多く、歩道もないため歩行者に不便である。		
	提案	側溝の蓋掛け		
実施内容	工種	実施しない		
	規模			
位置図			<p>説明図面</p> 	
	備考	用地取得の調整に時間を要する。 (側溝敷に一部民地が存在するため。)		

H29 府民公募型整備事業【安心・安全整備】（市町協働型・**府民提案型**）

番号	受付番号 025		写 真	
路線・河川名等	2級河川 竹野川			
所在地	京丹後市大宮町善王寺地内 しまむら峰山店 南側			
現在の状況 及 提案内容	現況	土堤が浸食されている		
	提案	護岸工事 L=30m		
実施内容	工種	護岸工	説明図面	
	規模	延長 30m		
位置図				
備考				

H29府民公募型整備事業【安心・安全整備】（市町協働型 **府民提案型**）

番号	受付番号 026		写真	
路線・河川名等	一般府道 間人大宮線（656号）			
所在地	京丹後市大宮町周枳 地内 明田京丹後大宮停車場線交差点から市道中溝線まで			
現在の状況 及 提案内容	現況	京丹後大宮インターの開通に伴い車両数が極端に増加し今まで以上に歩行者が身の危険を感じている。朝夕のラッシュ時に渋滞し、危険な状態が続いている。		
	提案	側溝の蓋掛けによる路肩拡幅		
実施内容	工種	側溝工		
	規模	90m		
位置図			<p data-bbox="1541 850 1720 882">説明図面</p> 	
備考	一部実施			

H29 府民公募型安心・安全整備事業（市町協働型・**府民提案型**）

番号	受付番号 027		写真	
路線・河川名等	国道482号			
所在地	京丹後市 弥栄町 吉沢 地内			
現在の状況 及 提案内容	現況	国道沿いの用水路の水路底がぬかるみ、50cm程度沈み込む状況にある。また、隣接の山側よりしばしば土砂の崩落が見られる。		
	提案	コンクリート水路の設置		
実施内容	工種	実施しない		
	規模			
位置図			説明図面	
備考	府の管理施設ではない（農業用水路）。			

H29 府民公募型整備事業【安心・安全整備】（市町協働型 ・ 府民提案型）

番号	受付番号 028		写 真	
路線・河川名等	2級河川 竹野川			
所在地	京丹後市弥栄町吉沢地内 吉沢簡易水道浄水場付近 L=15m 程度			
現在の状況 及 提 案 内 容	現況	竹野川堤防先の排水路が土羽状態。両壁が浸食されている		
実 施 内 容	工種	かご工による水路設置		
	規模	延長15m		
位 置 図			説 明 図 面	
備 考	一部実施 竹野川本川の流水箇所であり、U字溝等の固い製品の設置は馴染まない。			

H29 府民公募型整備事業【安心・安全整備】（市町協働型 ・ 府民提案型）

番号	受付番号 029		写真	
路線・河川名等	二級河川 大膳川			
所在地	宮津市外側 地内 (城東地区内の大膳川)			
現在の状況 及 提案内容	現況	山砂の堆積により、大雨が降ると駅裏の住宅が床下浸水して大変困っている。		
	提案	台風前の7月上旬に上流から下流までの大膳川の砂上げ。		
実施内容	工種	浚渫		
	規模	一部実施（土砂堆積箇所のみ実施）		
位置図			<p>説明図面</p> 	
備考				


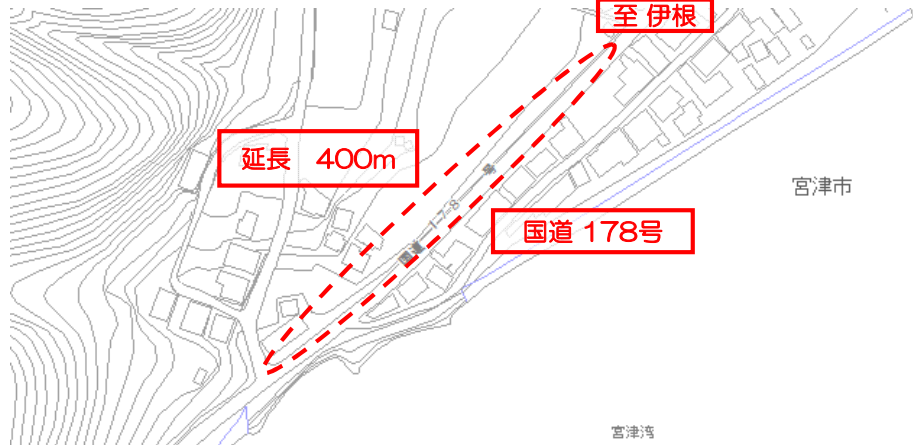

H29 府民公募型安心・安全整備事業（市町協働型・**府民提案型**）

番 号	受付番号 030	写 真	
路線・河川名等	主要地方道 浜丹後線(75号)		
所 在 地	宮津市 日置 浜地内 診療所前から小学校正門前		
現 在 の 状 況 及 提 案 内 容	<p><現況> 診療所前から小学校にかけての歩行路が狭小で路面に凹凸があり、お年寄りの歩行や車イスの通行に大きな支障をきたしております。</p> <p><提案> マウンド型歩道をフラット型歩道にしてほしい。</p>		
実 施 内 容	工 種 実施しない		
	規 模		
位 置 図			<p>説 明 図 面</p> 
備 考	緊急性が低い		

H29 府民公募型安心・安全整備事業（市町協働型・**府民提案型**）

番 号	受付番号 031		写 真	
路線・河川名等	一般国道 国道 178号			
所 在 地	宮津市 日置 浜地区 地内 中地組～四辻組付近			
現 在 の 状 況 及 提 案 内 容	<p><現況> 幅員狭小で見通しが悪い上にガードレールや柵も無く安全面に大きな支障をきたしている。</p> <p><提案> 側溝の蓋掛け</p>			
実 施 内 容	工 種	実施しない	説 明 図 面	
	規 模			
位 置 図				
備 考	緊急性が低い			

H29 府民公募型安心・安全整備事業（市町協働型・**府民提案型**）

番号	受付番号 032		写 真	
路線・河川名等	一般国道 国道 178号			
所在地	宮津市 日置 浜地区 地内 上中瀬～下中瀬			
現在の状況 及 提案内容	<p><現況> 幅員狭小な上、ガードレールや柵が無く自転車利用者や通行車両にとって大変危険な状況となっており安全面に大きな支障をきたしている。</p> <p><提案> 拡幅(側溝の蓋掛け)、歩道設置、安全柵設置、ガードレール設置</p>			
実施内容	工種	実施しない	説明図面	
	規模			
位置図				
備考	事業規模が大きい			

H29 府民公募型安心・安全整備事業（市町協働型・**府民提案型**）

番 号	受付番号 033		写 真	
路線・河川名等	一般国道 国道 178号			
所在地	宮津市 日置 浜地区 地内 大門組～浜垣組			
現在の状況 及 提 案 内 容	<p><現況> 幅員狭小で見通しが悪い上に、歩道がなくガードレールや柵もありません。歩行者や自転車利用者にとって大変危険な状態にあり安全面に大きな支障をきたしている。</p> <p><提案> 拡幅(側溝の蓋掛け)、歩道設置、安全柵設置</p>			
実 施 内 容	工 種	実施しない	説 明 図 面	
	規 模			
位 置 図				

平成29年度 府民公募型整備事業【安心・安全整備】（ 市町協働型 **府民提案型** ）

番号	受付番号 036		写 真	
路線・河川名等	一般府道 岡田浦明線			
所在地	京丹後市久美浜町関 地内 府道両側10m程度			
現在の状況 及 提案内容	現況	アスファルト舗装が欠落して危険。		
	提案	路肩の補修		
実施内容	工種	実施 ・路肩補修		
	規模	・両側延べ22m		
位置図			説明図面	
備考				

H29 府民公募型整備事業【安心・安全整備】（ 市町協働型 **府民提案型** ）

番号	受付番号 037		写 真	
路線・河川名等	2級河川 三原川			
所在地	京丹後市久美浜町関地内 永徳寺付近 渋谷邸裏			
現在の状況及び提案内容	現況	護岸ブロックの裏面に陥没。		
実施内容	提案	間詰工（割石もしくはモルタル）	<p>工種</p> <p>護岸工</p>	
位置図		<p style="text-align: center;">説明図面</p>		
備考			<p>規模</p>	

平成29年度 府民公募型整備事業【安心・安全整備】（ 市町協働型 **府民提案型** ）

番号	受付番号 038	写 真	
路線・河川名等	一般国道 178号		
所在地	京丹後市久美浜町平田 地内 市道鹿野団地線交差点		
現在の状況 及 提案内容	現況 見通しが悪くカーブが連続するが、交通量が多くスピードも出ている。		
	提案 交差点の街灯を国道向きに直してほしい。		
実施内容	工種 実施しない。		
	規模		
位置図	説 明 図 面		
備考	同道路照明は市施設であり、対応困難。		

平成29年度 府民公募型整備事業【安心・安全整備】（ 市町協働型 **府民提案型** ）

番号	受付番号 039	写 真	
路線・河川名等	一般国道 178号		
所在地	京丹後市久美浜町平田 地内 市道鹿野団地線交差点		
現在の状況 及 提案内容	現況 見通しが悪くカーブが連続するが、交通量が多くスピードも出ている。 提案 国道の見通しのため、ミラーを設置		
実施内容	工種 実施 ・カーブミラー設置 規模 ・1基	説明図面	
位置図			
備考			





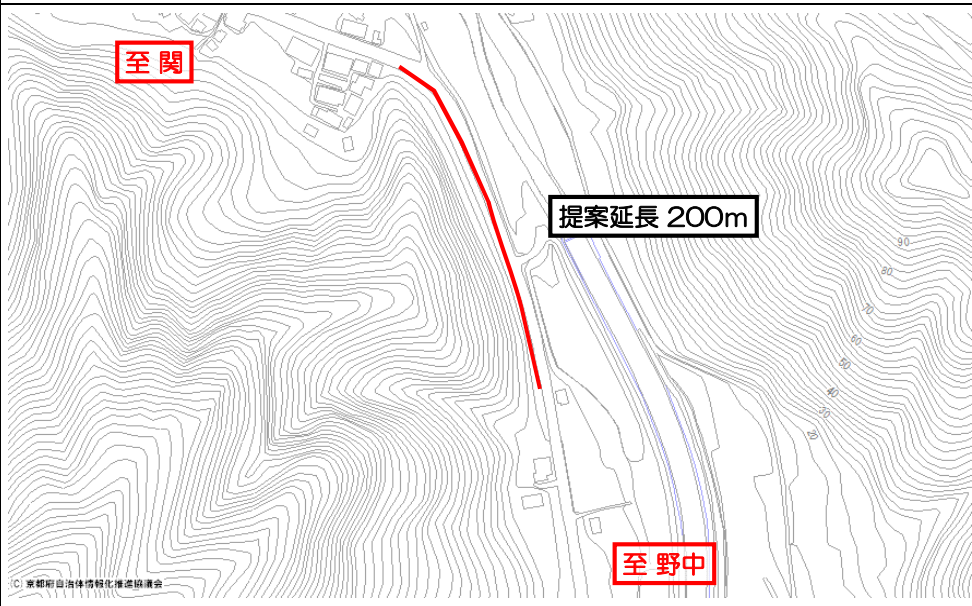
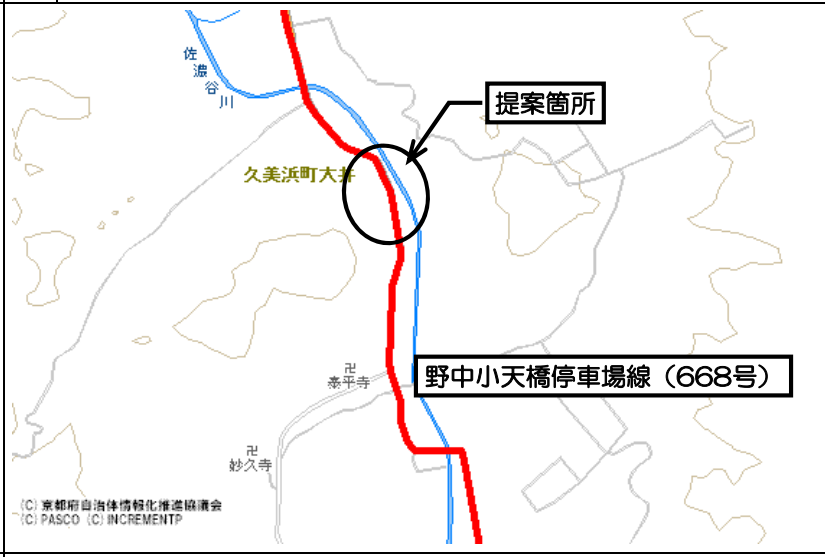
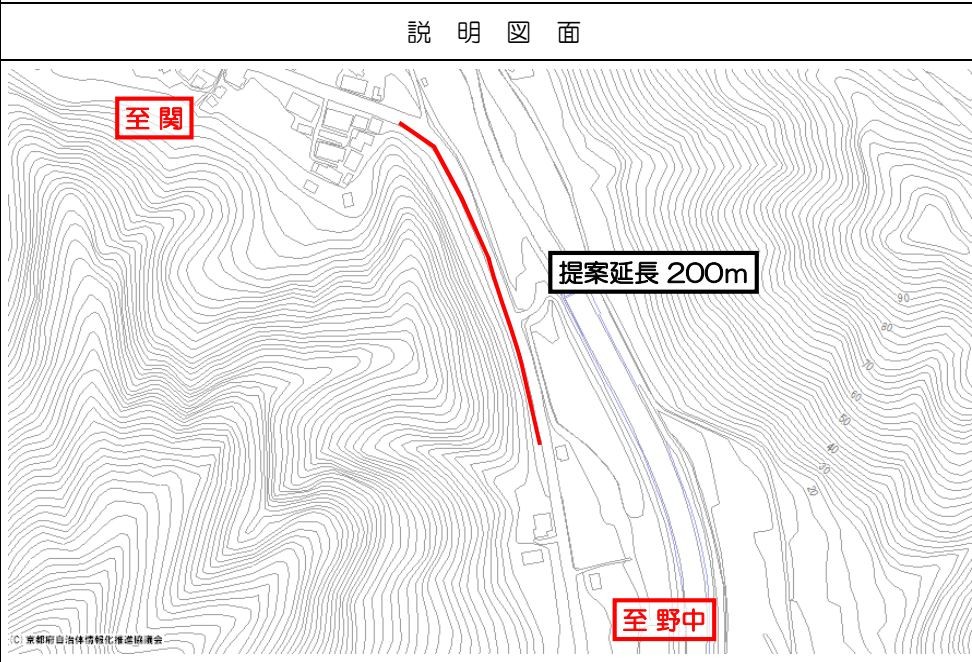
H29府民公募型整備事業【安心・安全整備】（市町協働型 **府民提案型**）

番号	受付番号 040		写 真	
路線・河川名等	一般国道178号			
所在地	京丹後市久美浜町平田 地内 国営農地鹿野団地入口から起点側の住宅前まで			
現在の状況 及 提案内容	現況	カーブが連続する道路であり見通しが悪い。又、交通量が多くなりのスピードで通るため通学路としては大変危険。		
	提案	側溝の蓋掛け（路肩確保）		
実施内容	工種	実施しない		
	規模			
位置図			説明図面	
備考	緊急性が低い			






H29 府民公募型整備事業【安心・安全整備】（市町協働型 ・ 府民提案型）

番号	受付番号 041		写真
路線・河川名等	二級河川 佐濃谷川		
所在地	京丹後市久美浜町平田 地内 久美浜温泉駐車場の裏		
現在の状況 及 提案内容	現況	堤防が雑草で生い茂り景観を損ねている。	
	提案	遊歩道を作り、交流の場を創設する。	
実施内容	工種	実施しない。	
	規模		
位置図			<p>説明図面</p> 
備考	事業規模が大きい。 堤防道路が連続していないためルート確保が困難。		

H29府民公募型整備事業【安心・安全整備】（市町協働型 **府民提案型**）

番号	受付番号 042		写 真	
路線・河川名等	一般府道 野中小天橋停車場線（668号）		 	
所在地	京丹後市久美浜町大井 地内 壱分集落境から大井集落入口まで		 	
現在の状況 及 提案内容	現況	カーブで見通しが悪く路肩が狭いことから大回りしてくる車も多く、交通事故の危険性が極めて高い	説 明 図 面	
	提案	側溝の蓋掛け（路肩確保）		
実施内容	工種	実施しない		
	規模			
位置図				
備考	緊急性が低い			

H29 府民公募型安心・安全整備事業（市町協働型・**府民提案型**）

番号	受付番号 043		写 真	
路線・河川名等	井辺平線			
所在地	京丹後市 丹後町 遠下 地内			
現在の状況 及 提案内容	現況	既存の落石防護網が老朽化しており一部破けている箇所が見られる。また、防護網内（斜面中央部）に落石が溜っているため大変危険である。		
	提案	防護網の張替え及び溜っている落石の除去		
実施内容	工種	実施しない		
	規模			
位置図			説明図面	
備考	事業規模が大きい。 H28-261と同一提案箇所。		