


H29 府民公募型安心・安全整備事業（市町協働型・**府民提案型**）

番 号	受付番号 085	写 真	
路線・河川名等	一般府道 栗田半島線(605号)		
所 在 地	宮津市 小田宿野 地内		
現在の状況 及 提案内容	<p><現況> 通勤及び日常生活に利用する区間であり、山側に水路がなく大雨時に路面に水が流れ冬期に路面が凍結しスリップ事故がおこる。</p> <p><提案> 側溝を整備してほしい。</p>	説 明 図 面	
実 施 内 容	工 種 実施しない		
	規 模		
位 置 図	 <p>(C) 京都府自治体情報化推進協議会 (C) PASCO (C) INCREMENTP</p>		
備 考	側溝整備済み		



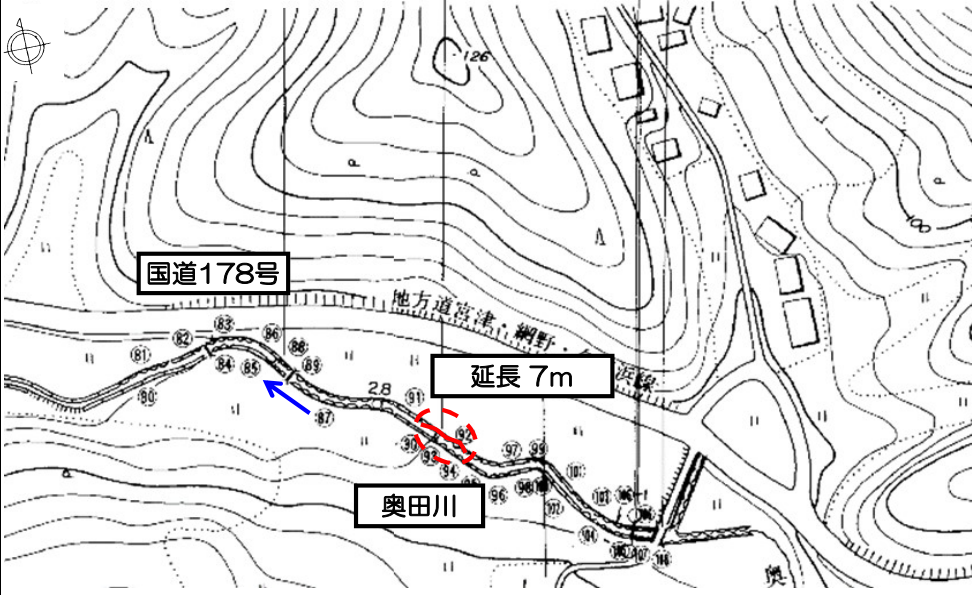
H29 府民公募型整備事業【安心・安全整備】（市町協働型 ・ 府民提案型）

番号	受付番号 086		写真	
路線・河川名等	一般府道 栗田半島線			
所在地	宮津市小田宿野地内			
現在の状況 及 提案内容	現況	宮津市管理の水路法面に植物が生い茂り、大雨時に水路を塞ぐ危険がある。		
実施内容	提案	①植物伐採 ②水路呑口の拡大		
規模	工種	①対象外。 ②実施しない。	規程	
位置図			<p>説明図面</p> 	
備考	①京都府管理でない（市管理） ②大規模な工事			




H29 府民公募型整備事業【安心・安全整備】（ 市町協働型 ・ 府民提案型 ）

番号	受付番号 087		写 真	
路線・河川名等	一般府道 栗田停車場線			
所在地	宮津市上司地内			
現在の状況 及 提案内容	現況	府道を横断する側溝付近の舗装に段差ができて、車輛通行時に振動等が発生して、近隣住民が困っている。		
	提案	段差修正		
実施内容	工種	舗装段差(薄層)修正		
	規模	面積8㎡		
位置図			説 明 図 面	
	備 考			

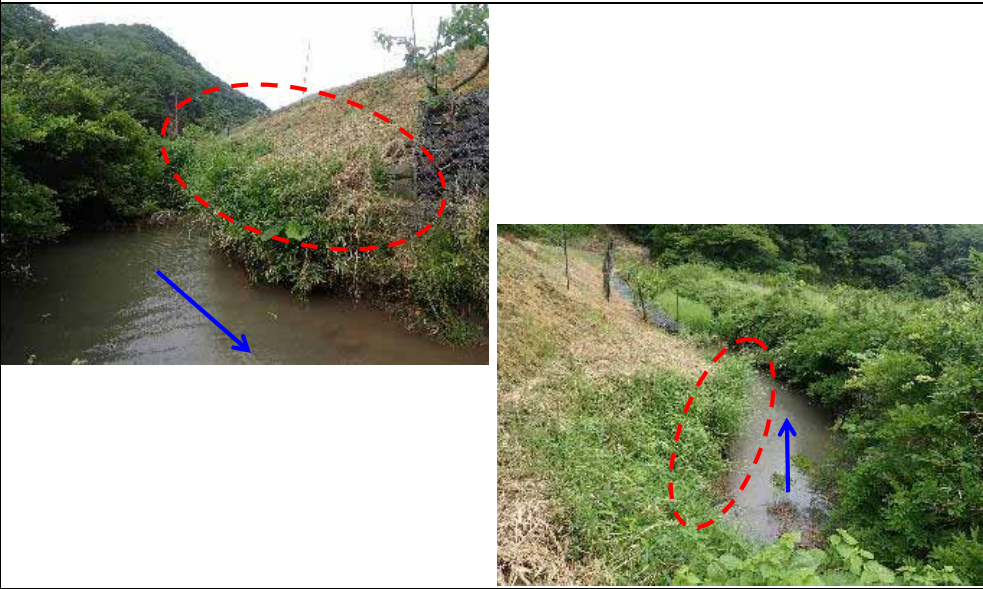

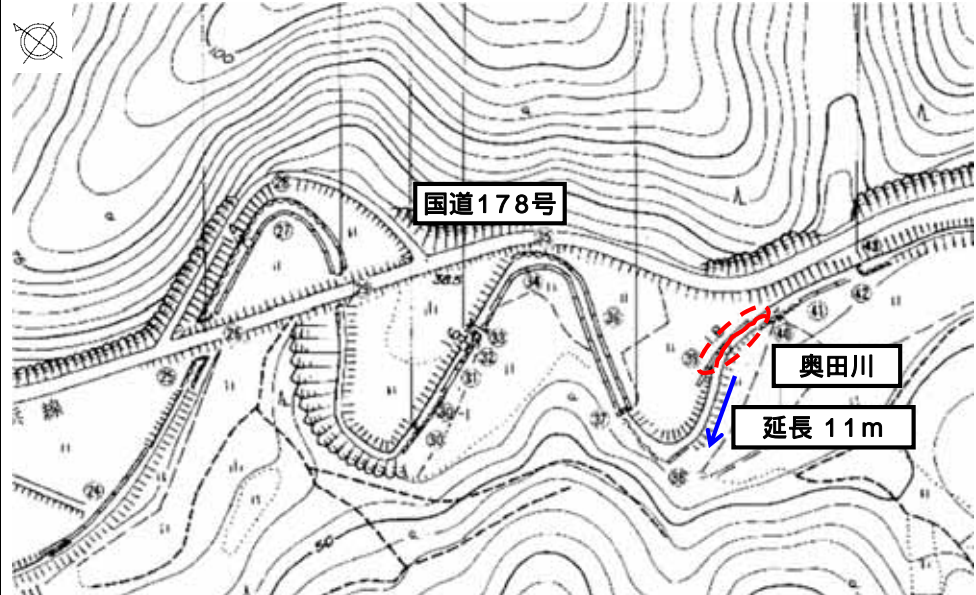
H29 府民公募型整備事業【安心・安全整備】（市町協働型 ・ 府民提案型）

番号	受付番号 088		写 真	
路線・河川名等	二級河川 奥田川			
所在地	伊根町峠 地内			
現在の状況 及 提案内容	現況	奥田川の護岸約7mほどが崩れており、今後農業施設が被災する恐れがある。		
	提案	コンクリートの護岸を設置		
実施内容	工種	護岸工		
	規模	延長 7m（右岸）		
位置図			説明図面	
備考				



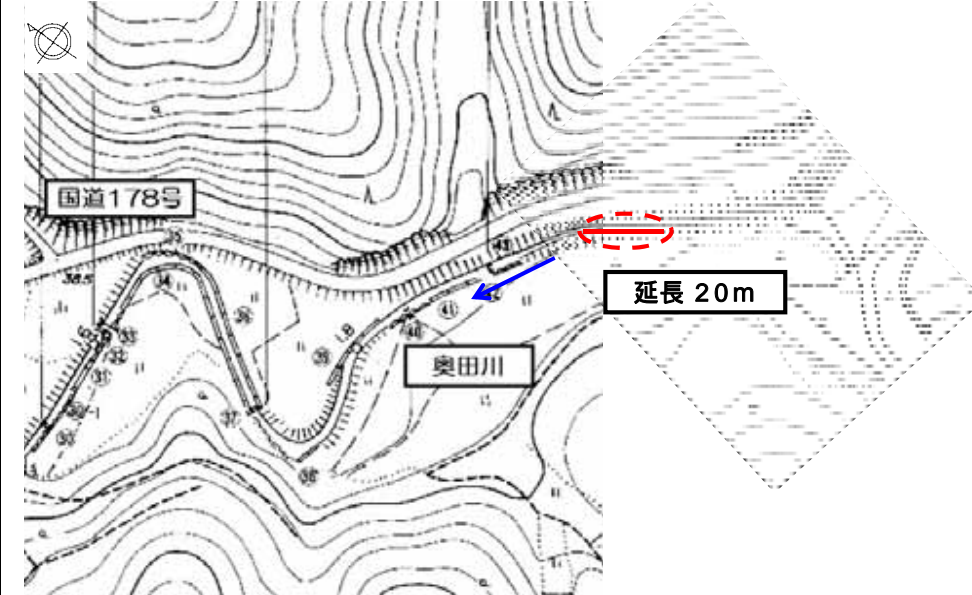
H29 府民公募型整備事業【安心・安全整備】（市町協働型 ・ 府民提案型）

番号	受付番号 089		写 真	
路線・河川名等	二級河川 奥田川			
所在地	伊根町峠 地内			
現在の状況 及 提案内容	現況	奥田川の護岸、右岸側約4m、左岸側約1mほどが崩れており、今後農業施設が被災する恐れがある。		
	提案	コンクリートの護岸を設置		
実施内容	工種	護岸工		
	規模	延長 5m（右岸4m、左岸1m）		
位置図			説明図面	
備考				



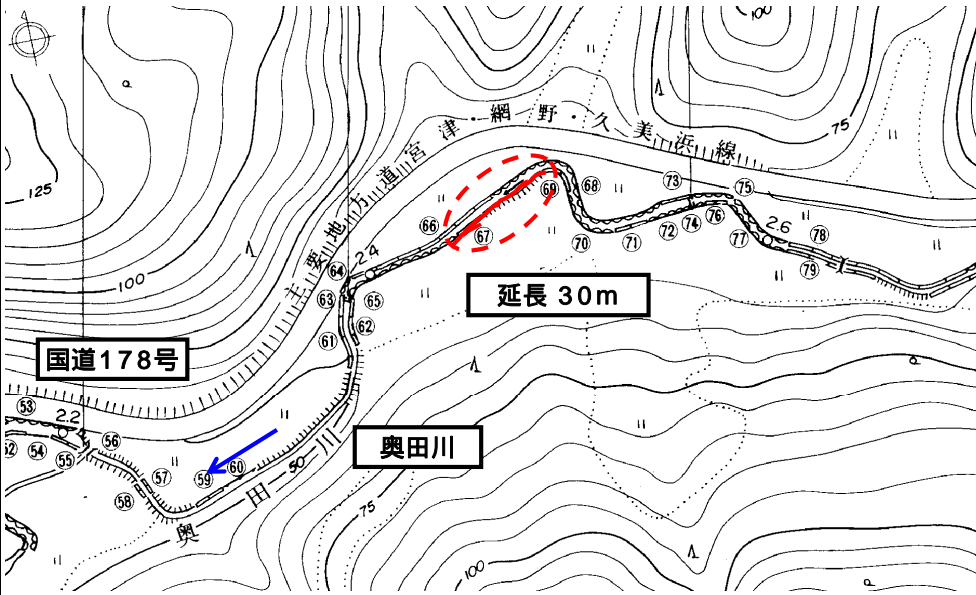
H29 府民公募型整備事業【安心・安全整備】（ 市町協働型 ・ **府民提案型** ）

番号	受付番号 090		写 真	
路線・河川名等	二級河川 奥田川			
所在地	伊根町峠 地内			
現在の状況 及 提案内容	現況	奥田川の護岸、左岸側約11mほどが崩れており、今後農業施設が被災する恐れがある。		
	提案	コンクリートの護岸を設置		
実施内容	工種	実施しない。		
	規模			
位置図			説明図面	
備考	緊急性が低く、河川機能は確保されている。			

H 2 9 府民公募型整備事業【安心・安全整備】（ 市町協働型 ・ **府民提案型** ）

番号	受付番号 091		写 真	
路線・河川名等	二級河川 奥田川			
所在地	伊根町峠 地内			
現在の状況 及 提案内容	現況	奥田川の護岸、左岸側約20mほどが崩れており、今後農業施設が被災する恐れがある。		
	提案	コンクリートの護岸を設置		
実施内容	工種	実施しない。		
	規模			
位置図			説明図面	
備考	緊急性が低く、河川機能は確保されている。			

H 2 9 府民公募型整備事業【安心・安全整備】（ 市町協働型 ・ **府民提案型** ）

番号	受付番号 092		写 真	
路線・河川名等	二級河川 奥田川			
所在地	伊根町峠 地内			
現在の状況 及 提案内容	現況	奥田川の護岸、左岸側約30mほどが崩れており、今後農業施設が被災する恐れがある。		
	提案	コンクリートの護岸を設置		
実施内容	工種	護岸工		
	規模	延長 30m (左岸)		
位置図			説明図面	
備考	一部実施			



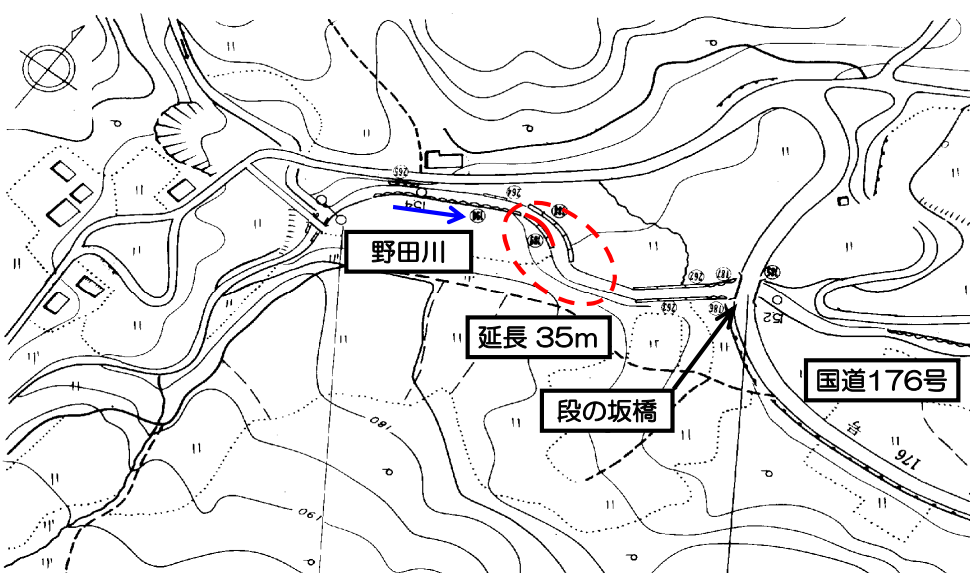
平成29年度 府民公募型整備事業【安心・安全整備】（ 市町協働型 **府民提案型** ）

番号	受付番号 093	写 真	
路線・河川名等	一般府道 碓網野線		
所在地	京丹後市丹後町吉永 地内 集落内横断溝		
現在の状況 及 提案内容	現況 途中で閉塞している。豪雨によるはん濫の要因となる。		
	提案 横断溝の修繕		
実施内容	工種 実施しない。		
	規模		
位置図		<p>説明図面</p>	
	備考		

H29 府民公募型整備事業【安心・安全整備】（市町協働型 ・ 府民提案型）

番号	受付番号 094		写 真	
路線・河川名等	二級河川 カ石川			
所在地	京丹後市丹後町吉永地内 内垣橋から吉永川合流点			
現在の状況 及 提案内容	現況	豪雨時に堤防をオーバーし、耕地に被害を与える		
実施内容	提案	中州の撤去	説明図面	
位置図	工種	実施しない		
	規模			
備考	著しい土砂の堆積ではなく、緊急性が低い			

H29 府民公募型整備事業【安心・安全整備】（市町協働型 ・ 府民提案型）

番号	受付番号 095	写 真	
路線・河川名等	二級河川 野田川		
所在地	与謝野町与謝 地内 (段の坂橋上流100m付近)		
現在の状況 及 提案内容	現況 河床が低下し護岸が両岸崩落しており、農地への影響が心配である。 提案 護岸の復旧		
実施内容	工種 実施しない 規模		
位置図			説明図面
備考	事業規模が大きく、年度内完成が困難。		

H29 府民公募型整備事業【安心・安全整備】（ 市町協働型 ・ 府民提案型 ）

番号	受付番号 096		写 真	
路線・河川名等	一般国道 国道176号			
所在地	与謝野町与謝地内 山河橋より福知山市側約700m地点（武神社前）			
現在の状況 及 提案内容	現況	縦溝（コルゲートパイプ）の出口で水が跳ね、飛び散る。		
	提案	出口に柵等を設置し流末の処理をする。		
実施内容	工種	流末処理壁	説 明 図 面	
	規模	1基		
位置図				
備 考				

H 2 9 府民公募型整備事業【安心・安全整備】（市町協働型 ・ 府民提案型）

番号	受付番号 097		写真	
路線・河川名等	砂防河川 山河川			
所在地	与謝野町与謝 地内 (町道山河線の橋から上流約30mの範囲)			
現在の状況 及 提案内容	現況	河川内の側面の石垣の目地部分から草、木等が生え、河川側に伸びてきている。このまま放置すると、石垣の目地が開き、石垣が動く可能性がある。		
	提案	除草、伐木伐採		
実施内容	工種	実施しない。		
	規模			
位置図			説明図面	
備考	緊急性が低く、河川機能は確保されている。			

H29 府民公募型整備事業【安心・安全整備】（ 市町協働型 **府民提案型** ）

番号	受付番号 098		写 真	
路線・河川名等	2級河川 小西川			
所在地	京丹後市峰山町小西地内			
現在の状況 及 提 案 内 容	現況	土砂堆積により河積が減ってきており、大雨等で増水した際堤防から越水し、人家・農地・道路へ被害が及ぶ恐れがあり、危険と考えられる。		
	提案	浚渫		
実 施 内 容	工種	実施しない	<p style="text-align: center;">説 明 図 面</p> 	
	規模			
位 置 図	 <p style="font-size: small;">(C) 京都府自治体情報化推進協議会 (C) PASCO (C) INCREMENTP</p>		<p style="text-align: center;">説 明 図 面</p>  <p style="font-size: small;">(C) 京都府自治体情報化推進協議会</p>	
備 考	著しい土砂の堆積ではなく、緊急性が低い			

番 号	受付番号 099	写 真	
路線・河川名等	国道178号		
所 在 地	京丹後市 丹後町 尾和 地内		
現 在 の 状 況 及 提 案 内 容	<p><現況> 当該区間はジョギングやウォーキングのコースとして利用されているが、米軍関係車両等交通量が多く、その都度立ち止まって避けている。また、雑草が繁茂して側溝が見えない箇所も有り危険。</p> <p><提案> 側溝の蓋掛け</p>		
実 施 内 容	工 種	実施しない	
	規 模		
位 置 図			説 明 図 面
備 考	緊急を要する区間は実施済み。 H28-190と同一提案箇所。		

平成29年度 府民公募型整備事業【安心・安全整備】（市町協働型 **府民提案型**）

番号	受付番号 100		写真	
路線・河川名等	一般国道 178号			
所在地	京丹後市丹後町尾和 地内 尾和バイパス			
現在の状況 及 提案内容	現況	区内に防犯灯が2箇所しかなく暗い。		
	提案	防犯灯の設置		
実施内容	工種	実施しない。		
	規模			
位置図			<p style="text-align: center;">説明図面</p> 	
備考	防犯灯の設置は、市と相談してください。			

H29 府民公募型整備事業【安心・安全整備】（市町協働型 ・ 府民提案型）

番号	受付番号 101		写 真	
路線・河川名等	二級河川 久住川			
所在地	京丹後市大宮町久住 地内 府道網野岩滝線の旧道沿い			
現在の状況 及 提案内容	現況	河川内に雑木がある。		
	提案	雑木の伐採及び浚渫。		
実施内容	工種	雑木の伐採。	説明図面	
	規模	延長150m。		
位置図				
備考	一部実施（浚渫は緊急性が低い）			

H29府民公募型整備事業【安心・安全整備】（市町協働型 **府民提案型**）

番号	受付番号 102		写 真	
路線・河川名等	主要地方道 網野岩滝線（53号）			
所在地	京丹後市大宮町久住 地内 久住スノーシェルターから延利まで(久住バイパスを除く)			
現在の状況 及 提案内容	現況	久住スノーシェルターから延利まで(久住バイパスを除く)のセンターラインが消えている 交通量も多く、急カーブも続くので危険である		
	提案	センターラインの引き直し		
実施内容	工種	実施しない		
	規模			
位置図			<p style="text-align: center;">説明図面</p>	
備考	緊急性が低い			

H29府民公募型整備事業【安心・安全整備】（市町協働型 **府民提案型**）

番号	受付番号 103		写 真	
路線・河川名等	主要地方道 網野岩滝線（53号）			
所在地	京丹後市大宮町久住 地内 岡谷口付近 延長約80m			
現在の状況 及 提案内容	現況	歩道に法面から吹き付けられたコンクリート片が剥がれ落ち、法面の上は山林なので枯れ枝等が途中で止まる事無く落ちてくるため大変危険である		
	提案	落石防止フェンス及び落石防止ネット		
実施内容	工種	実施しない		
	規模			
位置図			説明図面	
備考	緊急性が低い			

H29 府民公募型整備事業【安心・安全整備】（ 市町協働型 ・ **府民提案型** ）

番号	受付番号 104		写 真	
路線・河川名等	2級河川 久住川			
所在地	京丹後市大宮町久住地内 岩立橋から鳥居縄手橋まで			
現在の状況 及 提案内容	現況	土砂堆積が多く川の中に雑木が生えているところもある。大雨時には両岸の上部まで水が来ている溢れそうになっている。	説 明 図 面	
	提案	浚渫		
実施内容	工種	立木撤去		
	規模	土砂の堆積は少ないため、河積を阻害する立木撤去のみとする。		
位置図				
備考	一部実施			