



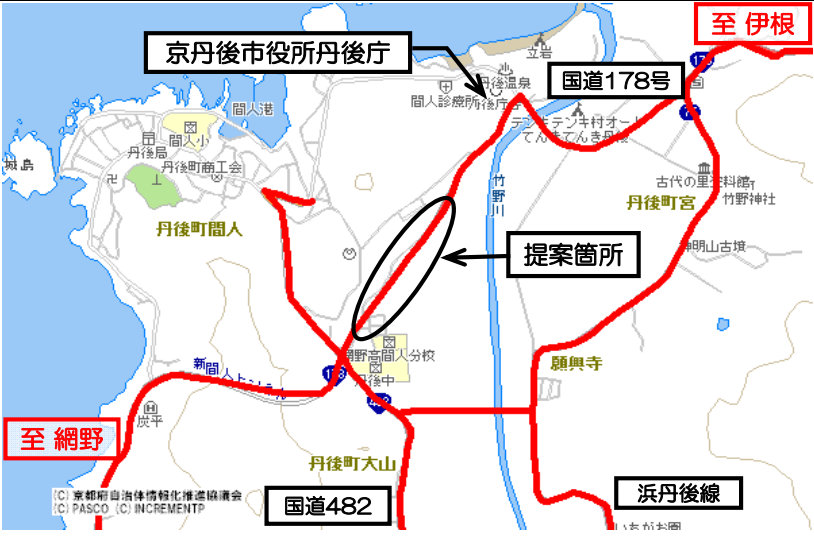
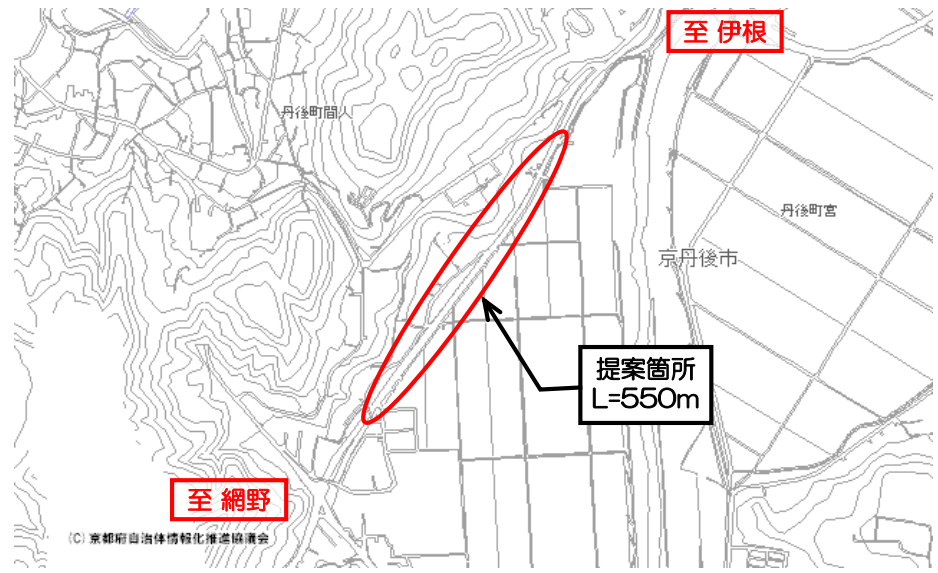


H29 府民公募型安心・安全整備事業（市町協働型・**府民提案型**）

番号	受付番号 169		写真	
路線・河川名等	国道178号		 	
所在地	京丹後市 丹後町 間人 地内		 	
現在の状況 及 提案内容	現況	既設道路高が低く大雨時に道路が冠水して通行できない。		
	提案	道路の高上げ		
実施内容	工種	実施しない		
	規模			
位置図			説明図面	
				
備考	事業規模が大きい			

平成29年度 府民公募型整備事業【景観整備】（ 市町協働型 **府民提案型** ）

番号	受付番号 170	写 真	
路線・河川名等	一般国道 482号		
所在地	京丹後市丹後町間人 地内 丹後中学校上交差点 歩道		
現在の状況 及 提案内容	<p>現況 歩道のガードパイプがさびて景観を損ねている。</p> <p>提案 ガードパイプの再塗装。</p>		
実施内容	<p>工種 ・転落防止柵再塗装</p> <p>規模 ・L=20m+6m</p>		
位置図			<p>説明図面</p>
備考			

H29 府民公募型整備事業【安心・安全整備】（市町協働型・**府民提案型**）

番号	受付番号 171		写真	
路線・河川名等	一般府道 味土野大宮線（655号）			
所在地	京丹後市大宮町五十河 地内 市道五十河上地線から味土野側へ延長220m及び小町公園歌仙前から味土野側へ延長80m			
現在の状況 及 提案内容	現況	道路がかなり傷んでいる		
	提案	舗装改良		
実施内容	工種	舗装修繕		
	規模			
位置図			<p data-bbox="1541 850 1727 882">説明図面</p>	
備考	一部実施			

H29 府民公募型整備事業【安心・安全整備】（市町協働型・**府民提案型**）

番号	受付番号 172		写 真	
路線・河川名等	2級河川 竹野川			
所在地	京丹後市大宮町五十河地内 大堰堤上流			
現在の状況 及 提案内容	現況	堰堤上流の中州や河川護岸に木が生え、台風などの際洪水の恐れがある。		
実施内容	工種	実施しない	規模	伐採工（延長=200m）
位置図			説明図面	
備考	緊急性が低い。			

H29 府民公募型整備事業【安心・安全整備】（市町協働型・**府民提案型**）

番号	受付番号 173		写真	
路線・河川名等	一般府道 味土野大宮線（655号）			
所在地	京丹後市大宮町五十河 地内 高雄道入口から大宮側へ延長140m及び三の瀬橋付近から味土野側へ延長30m			
現在の状況 及 提案内容	現況	雨が降ると側溝から溢れた水とゴミや土砂で危険		
	提案	側溝の改良		
実施内容	工種	実施しない		
	規模			
位置図			<p>説明図面</p>	
備考	年度内完成困難（大規模事業）			

H29 府民公募型整備事業【安心・安全整備】（ 市町協働型 ・ **府民提案型** ）

番号	受付番号 174		写真	
路線・河川名等	一般府道 永留豊岡線（703号）			
所在地	京丹後市久美浜町新谷 地内			
現在の状況 及 提案内容	現況	高龍小学校の通学路だが幅員が狭く、段差が大きく危険である		
	提案	法面をなくし道路拡幅 幅員を減らさない方法でのガードレール取付		
実施内容	工種	実施しない	説明図面	
	規模			
位置図				
備考	緊急性が低い			



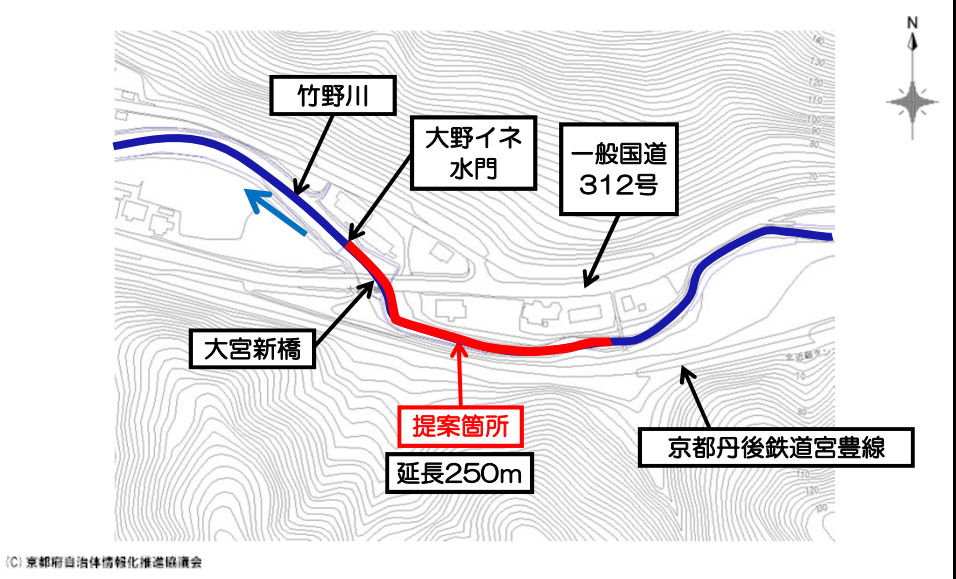
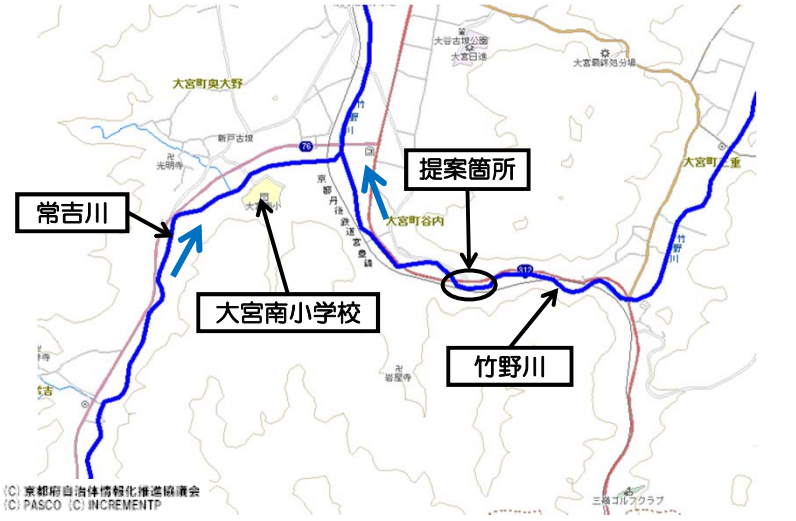
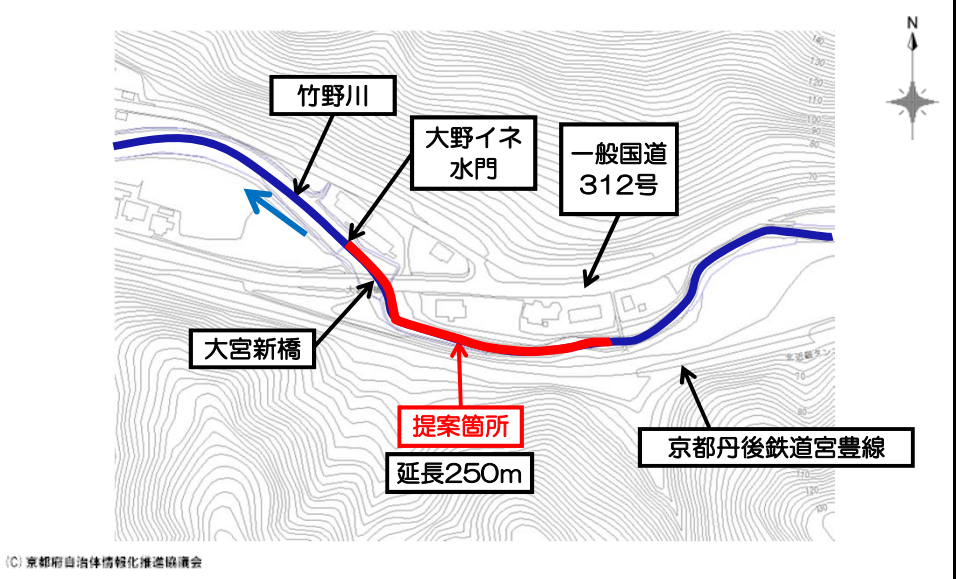
H29 府民公募型整備事業【安心・安全整備】（市町協働型・**府民提案型**）

番号	受付番号 175		写 真	
路線・河川名等	一般国道312号			
所在地	京丹後市大宮町谷内 地内 若宮橋からタイヤ販売所(谷内966番地)まで 延長約1.3km			
現在の状況 及 提 案 内 容	現況	大宮南小学校の通学路で街路樹が植えられている この街路樹は除雪の妨害となり細街路から国道への右左折時に視界を妨げ安全上の問題となるばかりか落葉が水路や側溝の詰まりを助長している		
	提 案	歩道内の街路樹を伐採し、幅員を確保してパイプガードを設置		
実 施 内 容	工 種	実施しない	説 明 図 面	
	規 模			
位 置 図				
備 考	緊急性が低い			

平成29年度 府民公募型整備事業【安心・安全整備】（ 市町協働型 **府民提案型** ）

番号	受付番号 176		写真	
路線・河川名等	一般国道312号			
所在地	京丹後市大宮町谷内 地内 糸井石材～京丹合同の間5m			
現在の状況 及 提案内容	現況	側溝が未整備、また、歩道の転落防止がない。		
実施内容	工種	<ul style="list-style-type: none"> 側溝設置 ガードパイプ設置 		
位置図	規模	<ul style="list-style-type: none"> 側溝設置 2m ガードパイプ設置 5m 	<p>説明図面</p> 	
備考				

H29 府民公募型整備事業【安心・安全整備】（市町協働型・**府民提案型**）

番号	受付番号 177		写 真	
路線・河川名等	2級河川 竹野川			
所在地	京丹後市大宮町谷内地内 大野イネ水門上流			
現在の状況 及 提案内容	現況	護岸に雑木や笹が繁茂し、折れた木枝が流入する。大野イネ下流には土砂が堆積している。	説明図面	
	提案	護岸の雑木や笹の伐採撤去、浚渫		
実施内容	工種	実施しない		
	規模			
位置図				
備考	著しい土砂の堆積ではなく、緊急性が低い			

H29 府民公募型整備事業【安心・安全整備】（ 市町協働型 ・ 府民提案型 ）

番号	受付番号 178		写真	
路線・河川名等	一般府道 岩ヶ鼻須川線			
所在地	宮津市日ヶ谷地内 立地区 江戸橋から150m西方向			
現在の状況 及 提案内容	現況	道路脇法面が荒らされ湧水が道路に流れ出している。		
	提案	法面改修（フトン籠 延長7m）をしてほしい。		
実施内容	工種	フトン籠（高50×幅120×長200cm）設置		
	規模	道路延長方向に7m		
位置図			<p>説明図面</p> 	
備考				

H29 府民公募型整備事業【安心・安全整備】（ 市町協働型 ・ **府民提案型** ）

番号	受付番号 179	写 真	
路線・河川名等	一般府道 岩ヶ鼻須川線		
所在地	宮津市日ヶ谷地内 立地区 圓教寺の下		
現在の状況 及 提 案 内 容	<p>現況 道路の痛みが激しく、ひび割れがある。</p> <p>提案 アスファルト舗装の再舗装をしてほしい。</p>		
実施内容	<p>工種 実施しない。</p> <p>規模</p>		
位置図			説明図面
備 考	緊急性が低い		

H29 府民公募型整備事業【安心・安全整備】（ 市町協働型 ・ 府民提案型 ）

番号	受付番号 180		写 真	
路線・河川名等	一般府道 岩ヶ鼻須川線			
所在地	宮津市日ヶ谷地内 立バス停付近			
現在の状況 及 提案内容	現況	道路の痛みが激しく、ひび割れがある。		
	提案	アスファルト舗装の再舗装をしてほしい。		
実施内容	工種	表層の打ち換え		
	規模	面積 120㎡（幅員3m×延長40m）		
位置図			説明図面	
備考				

H29 府民公募型整備事業【安心・安全整備】（ 市町協働型 ・ **府民提案型** ）

番号	受付番号 181		写 真	
路線・河川名等	一般府道 岩ヶ鼻須川線			
所在地	宮津市日ヶ谷地内 立バス停付近			
現在の状況 及 提 案 内 容	現況	横断溝が老朽化し、痛みが激しく、車の通行の際に大きな音が出る。		
実 施 内 容	工種	横断側溝（300×300又はφ300、グレーチング 蓋付き） 集水枡（500×500×500mm）		
	規模	側溝 延長2.5m 枡 2箇所		
位 置 図			説 明 図 面	
備 考				

H29 府民公募型整備事業【安心・安全整備】（ 市町協働型 ・ **府民提案型** ）

番号	受付番号 182		写 真	
路線・河川名等	一般府道 岩ヶ鼻須川線			
所在地	宮津市日ヶ谷地内 立バス停付近			
現在の状況 及 提 案 内 容	現況	横断溝が老朽化し、痛みが激しく、車の通行の際に大きな音が出る。		
	提案	横断溝の修理をしてほしい。		
実施内容	工種	横断側溝（300×300又はφ300、グレーチング 蓋付き）		
	規模	側溝 延長3.6m		
位置図			説 明 図 面	
備 考				

H29 府民公募型整備事業【安心・安全整備】（市町協働型 ・ 府民提案型）

番号	受付番号 183	写 真	
路線・河川名等	一般府道 岩ヶ鼻須川線		
所在地	宮津市日ヶ谷地内 立バス停付近		
現在の状況 及 提 案 内 容	現況 道路と住宅の段差があるカーブで危険		
	提 案 道路路肩の石垣の改修とガードレールの設置（支柱3本）をしてほしい。		
実 施 内 容	工 種 実施しない		
	規 模		
位 置 図			説 明 図 面
備 考	他事業により実施		

H29 府民公募型整備事業【安心・安全整備】（ 市町協働型 ・ 府民提案型 ）

番号	受付番号 184		写 真	
路線・河川名等	一般府道 岩ヶ鼻須川線			
所在地	宮津市日ヶ谷地内 下瀬屋本庄線との交差点より藪田側へ約600m			
現在の状況 及 提 案 内 容	現況	舗装が古くなり、ひび割れている。		
	提 案	道路の再舗装をしてほしい（延長30m）		
実 施 内 容	工種	実施しない。		
	規模			
位 置 図			説 明 図 面	
備 考	緊急性が低い			



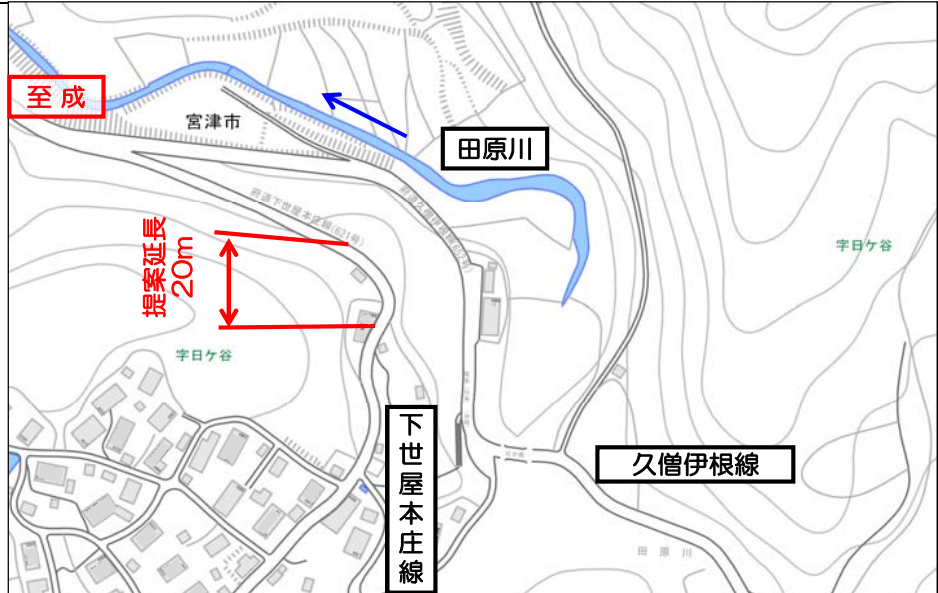
H29 府民公募型整備事業【安心・安全整備】（ 市町協働型 ・ **府民提案型** ）

番号	受付番号 185		写 真	
路線・河川名等	一般府道 岩ヶ鼻須川線			
所在地	宮津市日ヶ谷地内 下世屋本庄線との交差点より藪田側へ約700m			
現在の状況 及 提案内容	現況	舗装が古くなり、ひび割れている。		
実施内容	工種	実施しない。	説 明 図 面	
	規模			
位置図				
備考	緊急性が低い			

H29 府民公募型整備事業【安心・安全整備】（市町協働型 **府民提案型**）

番号	受付番号 186	写 真	
路線・河川名等	一般府道 下世屋本庄線		
所在地	宮津市日ヶ谷地内 石倉橋から波見側へ46m		
現在の状況 及 提 案 内 容	現況 道路側溝が壊れ、水路が詰まっている。		
	提 案 水路の修理をしてほしい。（延長46m）		
実 施 内 容	工 種 側溝清掃		
	規 模 延長46m		
位 置 図	<p style="text-align: center;">説 明 図 面</p> 		
備 考	一部実施		

H29 府民公募型整備事業【安心・安全整備】（市町協働型・**府民提案型**）

番号	受付番号 187		写 真	
路線・河川名等	一般府道 下世屋本庄線			
所在地	宮津市日ヶ谷地内 厚垣防火水槽付近			
現在の状況 及 提案内容	現況	道路幅が狭くカーブになっていて危険		
	提案	道路わきの水路に道路拡幅を兼ねて溝蓋を設置してほしい。 (延長20m)		
実施内容	工種	実施しない。		
	規模			
位置図			説明図面	
備考	緊急性が低い。			

H29 府民公募型整備事業【安心・安全整備】（市町協働型 ・ 府民提案型）

番号	受付番号 188		写真	
路線・河川名等	一般府道 下世屋本庄線			
所在地	宮津市日ヶ谷地内 石倉橋から波見側へ58m			
現在の状況 及 提案内容	現況	道路脇法面が荒れ、土砂が道路に出ている。		
	提案	木製土留め柵の設置をしてほしい。（延長12m）		
実施内容	工種	木製土留め柵設置		
	規模	延長12m		
位置図			<p data-bbox="1554 858 1738 887">説明図面</p> 	
備考				