

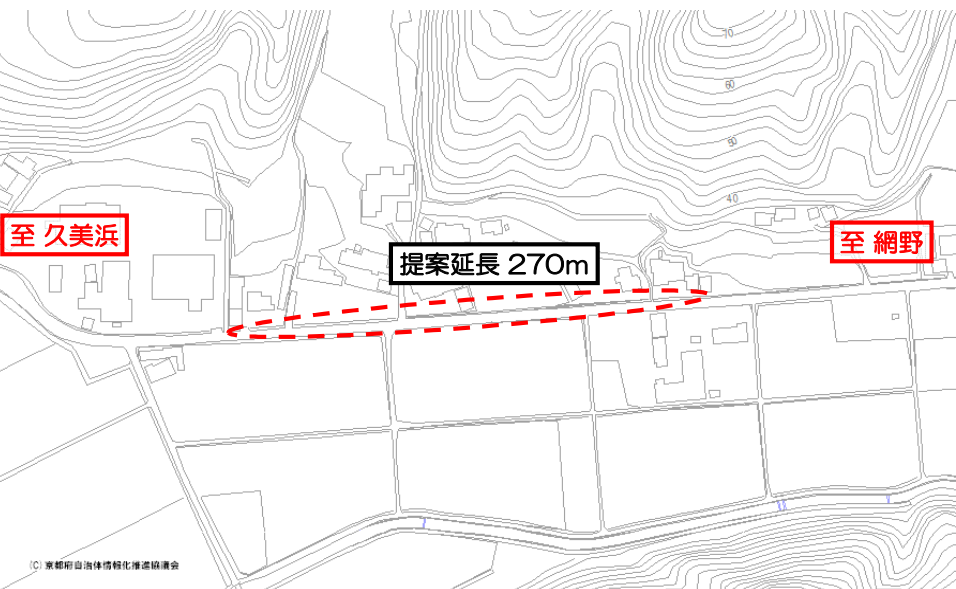
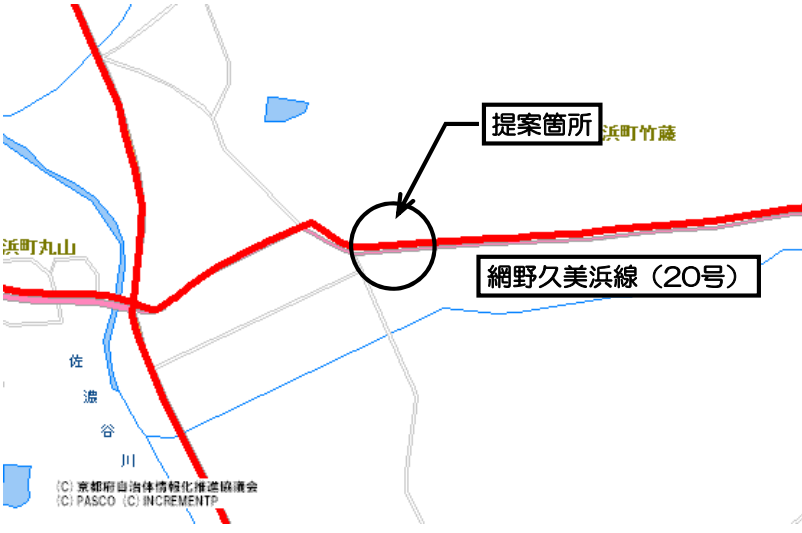
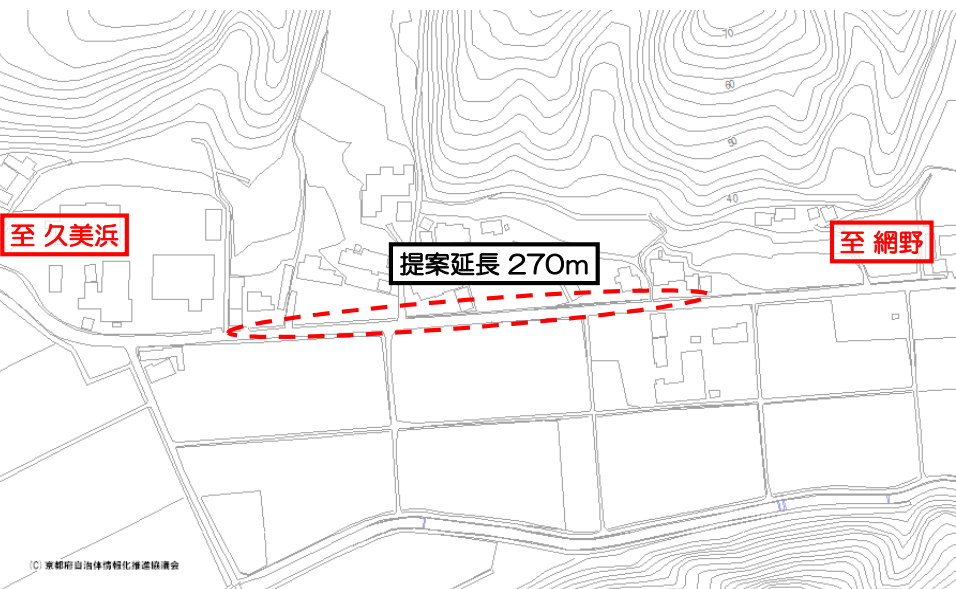



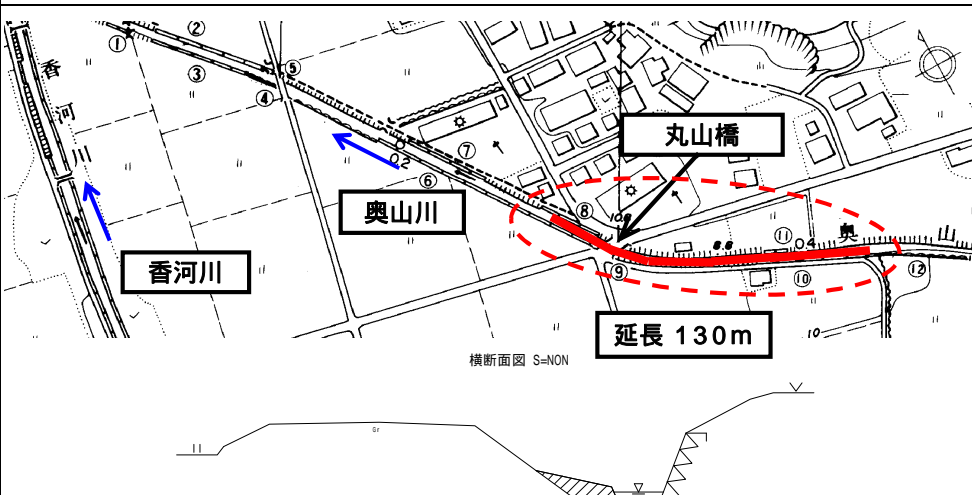
H29 府民公募型整備事業【安心・安全整備】（市町協働型・**府民提案型**）

番号	受付番号 229		写 真	
路線・河川名等	一般府道 明田京丹後大宮停車場線（657号）			
所在地	京丹後市大宮町周枳 地内 周枳集落より200m明田側の入道峠の一部 延長約400m			
現在の状況 及 提案内容	現況	峰山高校通学路だがカーブ周辺でセンターラインの引けない箇所があり危険 自転車愛好家のサイクリングロードとしても通行されているが山陰近畿道延伸ルート近くのため工事車両も増えるので危険		
実施内容	工種	蓋掛工	説明図面	
位置図	規模	70m (20+50m)		
備考	一部実施			

H29 府民公募型整備事業【安心・安全整備】（市町協働型・**府民提案型**）

番号	受付番号 230		写 真	
路線・河川名等	主要地方道 網野久美浜線（20号）			
所在地	京丹後市久美浜町竹藤 地内 竹藤公民館前よりサービスまで			
現在の状況 及 提案内容	現況	川側の路肩及び法面が土で出来ており、複数ヶ所法面がくずれている所がある 今後、大雨等の増水時に路肩まで崩れる恐れがあり大変危険	説 明 図 面	
	提案	路肩法面をコンクリート壁		
実施内容	工種	実施しない		
	規模			
位置図				
備考	緊急性が低い			

H 2 9 府民公募型整備事業【安心・安全整備】（ 市町協働型 ・ **府民提案型** ）

番号	受付番号 231		写 真	
路線・河川名等	奥山川 香河川			
所在地	与謝野町石川 地内 (香河川と奥山川の合流地点及び丸山橋付近)			
現在の状況及び提案内容	現況	砂が堆積し雑草が生えたり、川の流れが悪くなっている。豪雨時に越水被害等の可能性がある。		
実施内容	提案	浚渫	説 明 図 面	
	工種	浚渫工		
位置図	規模	丸山橋下流のみ実施。L=30m		
	備考	一部実施		

H29 府民公募型整備事業【安心・安全整備】（市町協働型 ・ 府民提案型）

番号	受付番号 232		写真	
路線・河川名等	石川 急傾斜施設			
所在地	与謝野町石川 地内			
現在の状況 及 提案内容	現況	1.急傾斜地の上部に設置してある落石防護柵の支柱の根本が腐食している。土砂崩れ等が発生した時に折れないか心配。 2.落石防護柵上の立木が防護柵を越えて民地側に出ている。枯木が屋根に落ちたりしている。		
実施内容	工種	伐採のみ実施		
位置図	規模	延長 58m	説明図面	
				
備考	一部実施			

H 2 9 府民公募型整備事業【安心・安全整備】（ 市町協働型 ・ 府民提案型 ）

番号	受付番号 233	写 真	
路線・河川名等	一級河川 大迫川		
所在地	宮津市由良 地内 (一級河川由良川河口から国道178号までの間)		
現在の状況 及 提 案 内 容	現況 由良川河口からの土砂・漂着ごみ等が堆積し、河川断面を阻害しており、降雨時において民地へ河川水が流入することが懸念される。また、堆積している土砂及び漂着ごみ等が滞留あり、臭気や蚊などの発生により生活環境の悪化へと繋がることも想定される。		
	提 案 河道内の堆積土砂等を浚渫することにより、河川の疎通機能が向上し生活環境の改善が図れる。		
実 施 内 容	工 種 実施しない。		
	規 模		
位 置 図			説 明 図 面
備 考	著しい土砂の堆積ではなく、緊急性が低い		

平成29年度 府民公募型整備事業【景観整備】（市町協働型 **府民提案型**）

番号	受付番号 234		写真	
路線・河川名等	一般国道 482号			
所在地	京丹後市峰山町矢田 地内 久多神社下側付近			
現在の状況 及 提案内容	現況	ゴミのポイ捨てが多い		
	提案	看板等の設置		
実施内容	工種	実施しない		
	規模			
位置図			<p>説明図面</p> 	
備考	維持修繕工事で実施			






H29 府民公募型整備事業【安心・安全整備】（市町協働型・**府民提案型**）

番号	受付番号 235		写 真	
路線・河川名等	2級河川 竹野川			
所在地	京丹後市弥栄町吉澤地内 矢田橋下流から和田野取水堰まで			
現在の状況 及 提案内容	現況	土砂が堆積している。		
実施内容	提案	浚渫		
実施内容	工種	実施しない。	説明図面	
実施内容	規模			
位置図				
備考	<ul style="list-style-type: none"> ・受付番号225と同一提案 ・著しい土砂の堆積ではなく、緊急性が低い 		<small>(C) 京都府自治体情報化推進協議会</small>	

H29 府民公募型整備事業【安心・安全整備】（ 市町協働型 ・ **府民提案型** ）

番号	受付番号 236		写 真	
路線・河川名等	2級河川 竹野川			
所在地	京丹後市弥栄町堤地内 矢田橋下流から和田野取水堰まで			
現在の状況 及 提案内容	現況	土砂が堆積している。		
実施内容	提案	浚渫		
実施内容	工種	実施しない。	説明図面	
位置図				
備考	<ul style="list-style-type: none"> ・受付番号225と同一提案 ・著しい土砂の堆積ではなく、緊急性が低い 		<small>(C) 京都府自治体情報化推進協議会</small>	



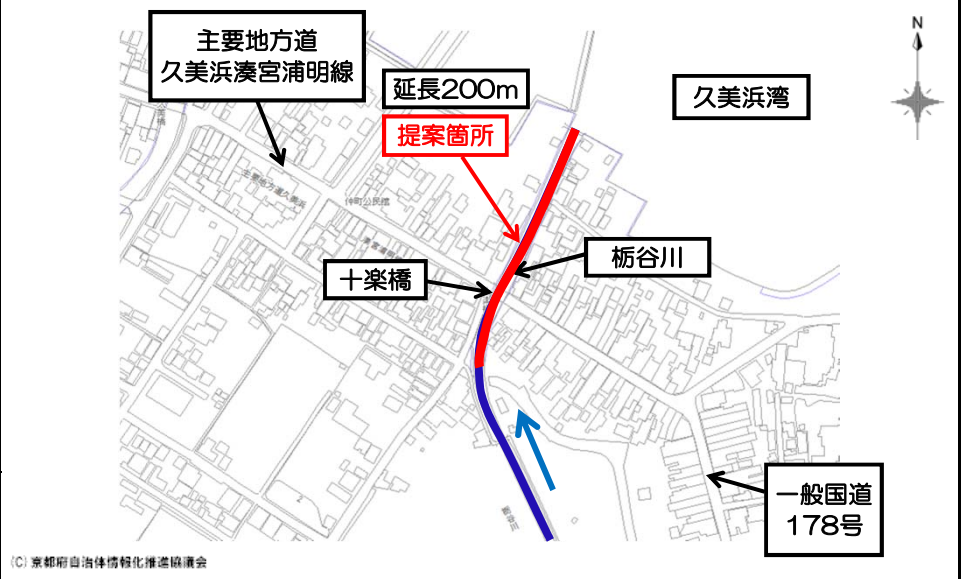

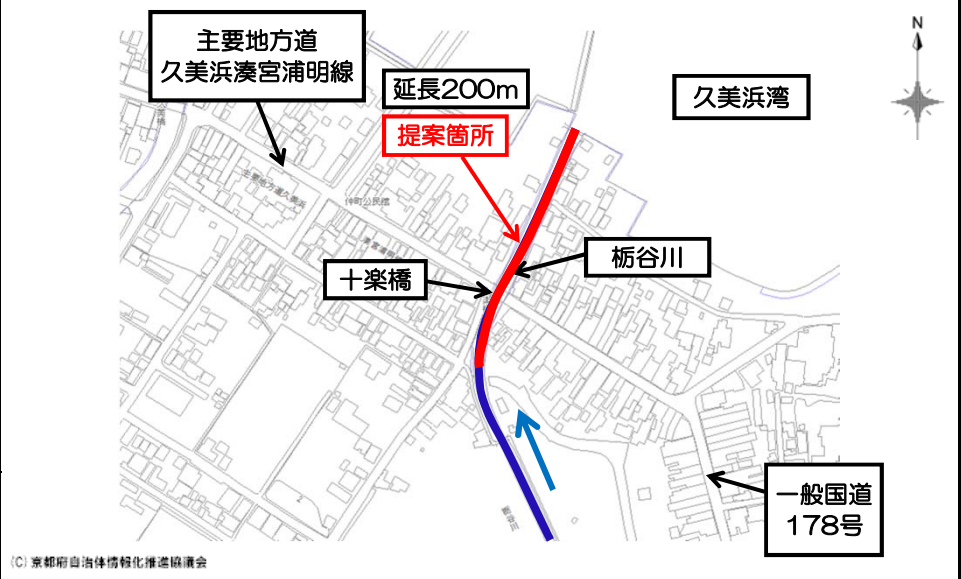
H29 府民公募型整備事業【安心・安全整備】（市町協働型・**府民提案型**）

番号	受付番号 242		写 真	
路線・河川名等	2級河川 久美谷川			
所在地	京丹後市久美浜町土居地内 久美橋上流（右岸）			
現在の状況 及 提案内容	現況	石積護岸に隙間が発生している。		
	提案	護岸整備		
実施内容	工種	実施しない	説明図面	
	規模			
位置図				
備考	護岸として機能しており、治水上、危険な状況ではないため		<small>(C) 京都府自治体情報化推進協議会</small>	



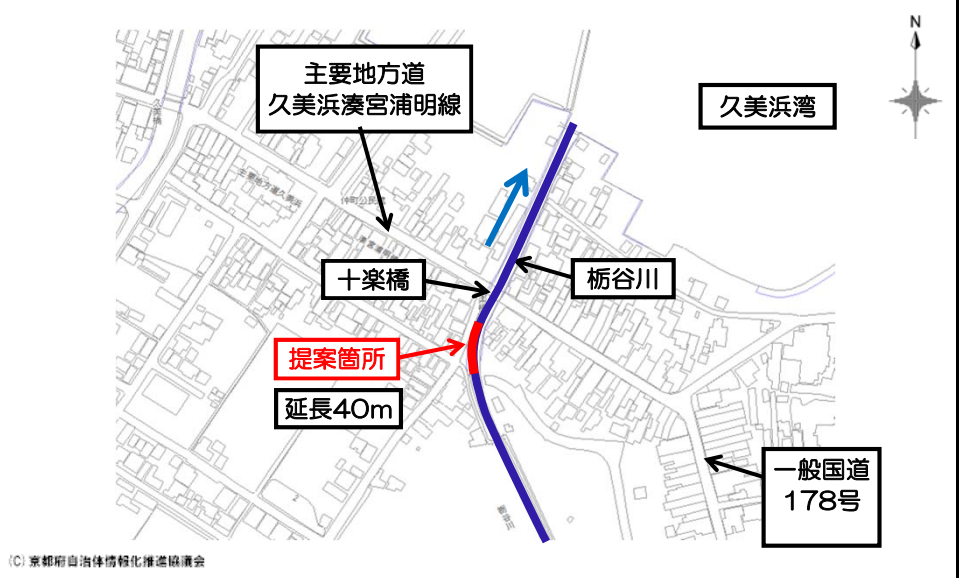

H29 府民公募型整備事業【安心・安全整備】（市町協働型・**府民提案型**）

番号	受付番号 243		写 真	
路線・河川名等	2級河川 久美谷川			
所在地	京丹後市久美浜町土居地内 久美谷川河口から神谷太刀宮までの区間			
現在の状況 及 提案内容	現況	土砂が堆積し、過去には氾濫により住宅の浸水被害が発生している。		
	提案	浚渫		
実施内容	工種	実施しない		
	規模			
位置図			説明図面	
備考	著しい土砂の堆積ではなく、緊急性が低い			

H29 府民公募型整備事業【安心・安全整備】（ 市町協働型 ・ **府民提案型** ）

番号	受付番号 244		写 真	
路線・河川名等	2級河川 栃谷川			
所在地	京丹後市久美浜町土居地内 栃谷川河口から十楽橋上流(地藏堂)まで			
現在の状況 及 提案内容	現況	土砂が堆積し、近年雨量が多くなるたびに氾濫しそうになる状況である。	説明図面	
	提案	浚渫		
実施内容	工種	実施しない		
	規模			
位置図				
備考	著しい土砂の堆積ではなく、緊急性が低い			

H29 府民公募型整備事業【安心・安全整備】（ 市町協働型 ・ **府民提案型** ）

番号	受付番号 245		写 真	
路線・河川名等	2級河川 栃谷川			
所在地	京丹後市久美浜町仲町地内 十楽橋上流			
現在の状況 及 提案内容	現況	石積護岸が崩壊している。	説明図面	
	提案	護岸の補修		
実施内容	工種	実施しない		
	規模			
位置図				
備考	護岸として機能しており、治水上、危険な状況ではないため			

H29 府民公募型整備事業【安心・安全整備】（市町協働型・**府民提案型**）

番号	受付番号 246		写 真	
路線・河川名等	2級河川 久美谷川			
所在地	京丹後市久美浜町口馬地地内 久美浜婦人センターの上流			
現在の状況 及 提案内容	現況	護岸が崩れている。	説明図面	
	提案	護岸整備		
実施内容	工種	護岸整備		
	規模	高さ4m 延長7m		
位置図			<p>備考</p> <ul style="list-style-type: none"> ・平成27年度提案と同一（採択済み） 	
備考				


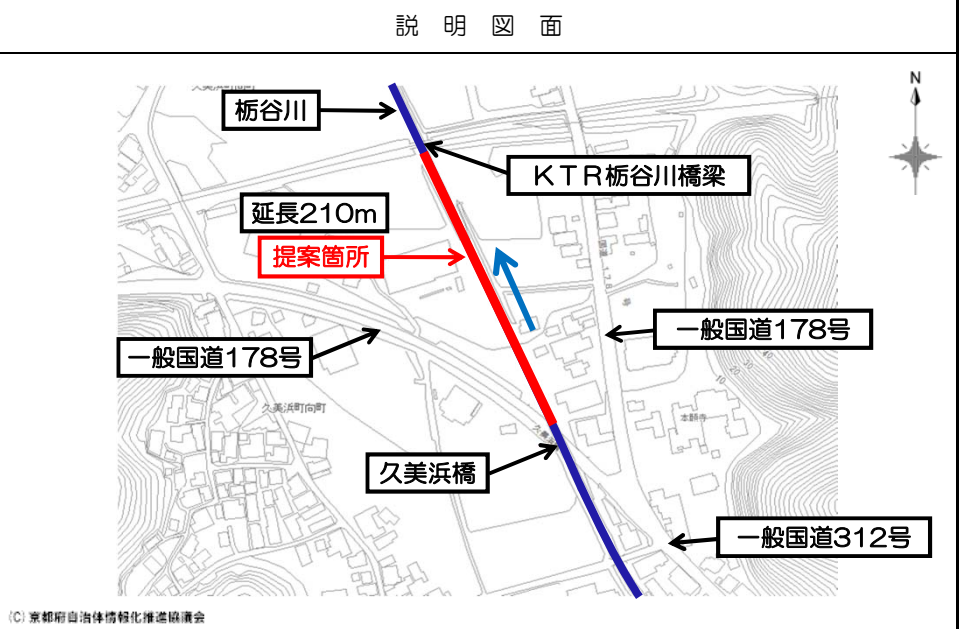
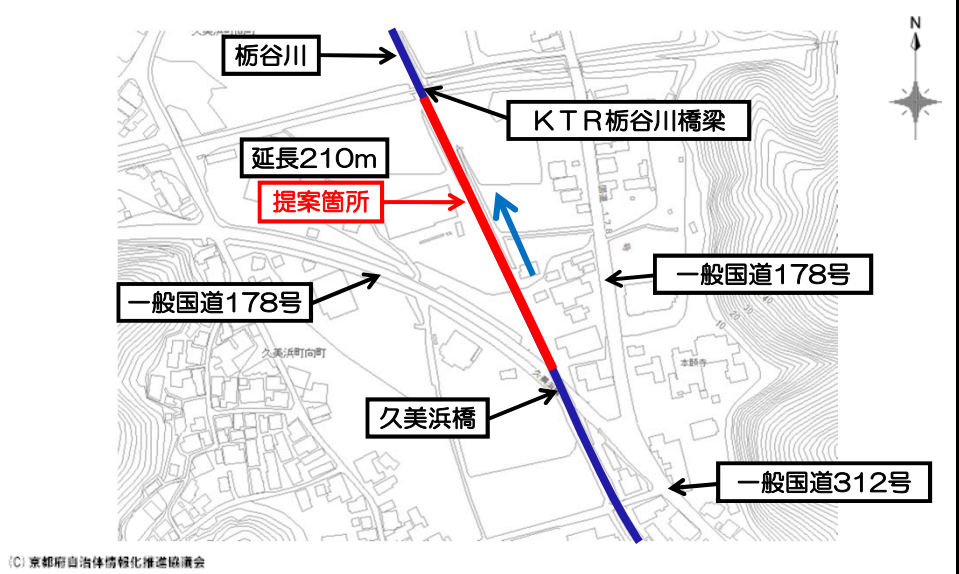

平成29年度 府民公募型整備事業【安心・安全整備】（市町協働型 **府民提案型**）

番号	受付番号 247	写真	
路線・河川名等	一般国道 178号		
所在地	京丹後市久美浜町 地内 にしがき前から久美浜交番及びKTR踏切手前		
現在の状況 及 提案内容	現況 地元で水路掃除しているが、道路からの土砂が多く、狭いため、地元対応は限界。		
	提案 H28府民公募で側溝改良予定だが、その前に土砂の撤去を		
実施内容	工種 実施しない		
	規模		
位置図			
備考	他の府民公募事業実施。		

H29 府民公募型整備事業【安心・安全整備】（市町協働型・**府民提案型**）

番号	受付番号 248		写 真	
路線・河川名等	一般国道178号			
所在地	京丹後市久美浜町87付近 地内 京都丹後鉄道の鉄橋下付近 東側延長約20m			
現在の状況 及 提案内容	現況	近年大型自動車の交通量が多く、小学生が通う通学路でもある為、安全確保を願いたい		
	提案	蓋付の側溝整備により路肩拡幅		
実施内容	工種	側溝工		
	規模	10m		
位置図			説明図面	
備考	一部実施			

H29 府民公募型整備事業【安心・安全整備】（市町協働型・**府民提案型**）

番号	受付番号 249		写 真	
路線・河川名等	2級河川 栃谷川			
所在地	京丹後市久美浜町十楽地内 桜橋～向町橋			
現在の状況 及 提 案 内 容	現 況	川底に土砂が堆積し、葦等の雑草が生い茂り川幅が狭くなり流れが悪くなっている。		
	提 案	浚渫		
実 施 内 容	工 種	実施しない	説 明 図 面	
	規 模			
位 置 図				
備 考	著しい土砂の堆積ではなく、緊急性が低い			

平成29年度 府民公募型整備事業【安心・安全整備】（ 市町協働型 **府民提案型** ）

番号	受付番号 250	写 真	
路線・河川名等	主要地方道 香美久美浜線		
所在地	京丹後市久美浜町 地内 久美浜小学校東北詰め		
現在の状況 及 提案内容	現況 コンクリート蓋が破損しており、通学に危険		
	提案 側溝の蓋の交換6枚		
実施内容	工種 実施する。 ・側溝蓋交換	説明図面	
	規模 ・グレーチング設置 15枚		
位置図	 		
備考			

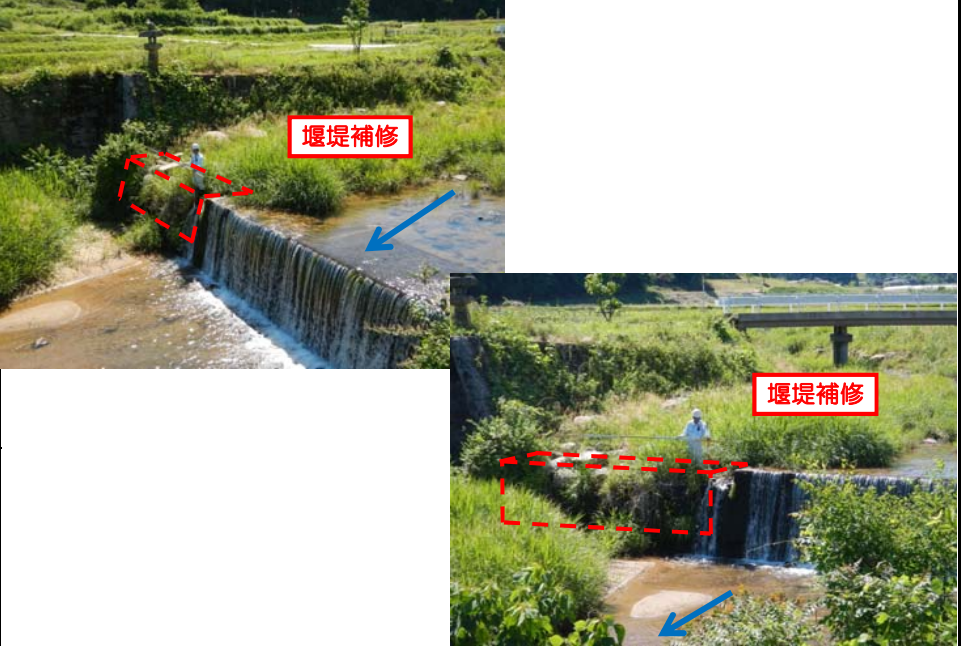
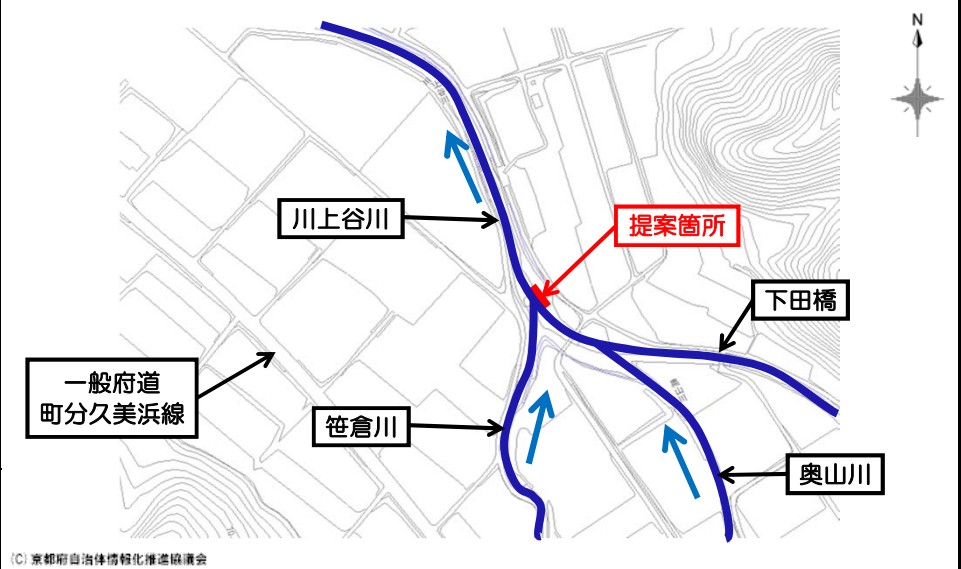

平成29年度 府民公募型整備事業【安心・安全整備】（ 市町協働型 **府民提案型** ）

番号	受付番号 251		写真	
路線・河川名等	主要地方道 香美久美浜線			
所在地	京丹後市久美浜町 地内 久美浜小学校北側			
現在の状況 及 提案内容	現況	海から側溝へ漂着ゴミが逆流し、詰まらせたり異臭を放つ。		
	提案	側溝の終端にフラップゲートを設置		
実施内容	工種	実施しない。		
	規模			
位置図			<p>説明図面</p> 	
備考	他事業実施			

H29 府民公募型整備事業【安心・安全整備】（市町協働型・**府民提案型**）

番号	受付番号 252		写 真	
路線・河川名等	一般府道 町分久美浜線（706号）			
所在地	京丹後市久美浜町布袋野 地内 今江農道交差点			
現在の状況 及 提案内容	現況	府道カーブの東側の見通しが悪く、今江農道へ進入する右折車両と対向車両が衝突する危険がある		
実施内容	工種	実施しない	提案	東側法面をなくし、直線にして見通しを良くする 今江農道入口を拡幅し鋭角な交差点をなだらかな交差点に改良
位置図			説明図面	
備考	緊急性が低い			

H29 府民公募型整備事業【安心・安全整備】（市町協働型 ・ 府民提案型）

番号	受付番号 253		写 真	
路線・河川名等	2級河川 川上谷川			
所在地	京丹後市久美浜町布袋野地内			
現在の状況 及 提案内容	現況	過去の災害で堰堤の一部が崩壊したまま放置されている。	説明図面	
	提案	堰堤の補修		
実施内容	工種	堰堤の部分補修		
	規模			
位置図			<p>(C) 京都府自治体情報化推進協議会</p>	
	備考	破損部分のみ実施		