





H29 府民公募型整備事業【安心・安全整備】（市町協働型・**府民提案型**）

番号	受付番号 314		写 真	
路線・河川名等	2級河川 佐濃谷川			
所在地	京丹後市久美浜町三分地内 三分井積上流			
現在の状況 及 提案内容	現況	井堰・堤防が浸食されている。		
	提案	堤防修繕		
実施内容	工種	実施しない		
	規模			
位置図			説明図面	
備考	緊急性が低い。			

平成29年度 府民公募型整備事業【安心・安全整備】（ 市町協働型 **府民提案型** ）

番号	受付番号 315	写真	
路線・河川名等	主要地方道 網野岩滝線		
所在地	京丹後市大宮町延利 地内 歩みが丘学園まで		
現在の状況 及 提案内容	現況 延利地内の集落からあゆみが丘学園まで街灯がない		
	提案 街灯の新設		
実施内容	工種 実施しない。		
	規模		
位置図			
	<p>説明図面</p> 		
備考	防犯灯の設置は市へご相談ください。		

H29 府民公募型整備事業【安心・安全整備】（ 市町協働型 ・ **府民提案型** ）

番号	受付番号 316		写 真	
路線・河川名等	2級河川 久住川			
所在地	京丹後市大宮町延利地内 竹野川の合流点まで			
現在の状況 及 提案内容	現況	土砂が堆積している。		
実施内容	提案	浚渫		
工種	実施しない			
規模			説明図面	
位置図				
備考	著しい土砂の堆積ではなく、緊急性が低い		<small>(C) 京都府自治体情報化推進協議会</small>	

H29 府民公募型整備事業【安心・安全整備】（市町協働型・**府民提案型**）

番号	受付番号 317		写 真	
路線・河川名等	2級河川 鱒留川、古川			
所在地	京丹後市峰山町長岡地内 鱒留川と古川の合流点			
現在の状況 及 提案内容	現況	堤防の下に穴があいている。		
実施内容	工種	実施しない	規模	
位置図			<p style="text-align: center;">説明図面</p>	
備考	京都府の管理施設ではないため実施しない		<small>(C) 京都府自治体情報化推進協議会</small>	

H29 府民公募型安心・安全整備事業（市町協働型・**府民提案型**）

番号	受付番号 318	写真	
路線・河川名等	浜丹後線		
所在地	京丹後市 丹後町 岩木 地内		
現在の状況 及 提案内容	<p><現況> 通学路であるが歩道がなく、長い直線個所で通行車輛の速度も速いため、大変危険である。</p> <p><提案> 道路路面を利用した歩道設置(路側帯の拡幅)</p>		
実施内容	<p>工種 実施しない</p> <p>規模</p>		
位置図		説明図面	
備考	事業規模が大きい		

H29 府民公募型整備事業【安心・安全整備】（ 市町協働型 ・ 府民提案型 ）

番号	受付番号 319		写 真	
路線・河川名等	2級河川 竹野川		 	
所在地	京丹後市丹後町岩木地内 大山井堰上流		 	
現在の状況 及 提案内容	現況	河川敷が浸食され、平成27年度に補強工事が行われたが、翌年には工事を行った箇所が再び浸食されている。	<p style="text-align: center;">説 明 図 面</p> 	
	提案	護岸の設置		
実施内容	工種	実施しない		
	規模			
位置図				
備考	緊急性が低い。		<p style="text-align: center;">(C) 京都府自治体情報化推進協議会</p>	

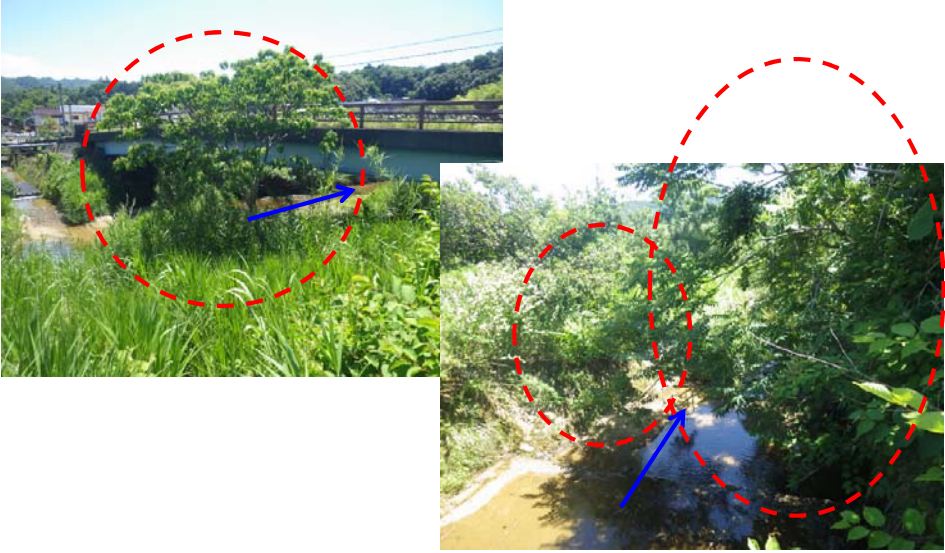

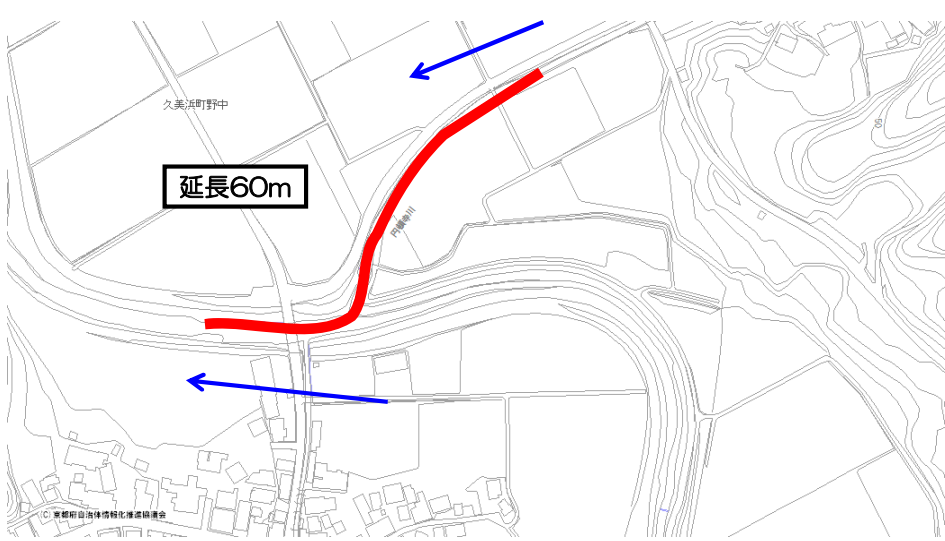
H29 府民公募型整備事業【安心・安全整備】（市町協働型 ・ 府民提案型）

番号	受付番号 320		写真	
路線・河川名等	一般府道 野中小天橋停車場線（668号）			
所在地	京丹後市久美浜町野中 地内 市道野中長野線交差点			
現在の状況 及 提案内容	現況	市道野中長野線から出合橋に左折進入した時、高低差が激しく出合橋に 対向車が進入するまで視認できず人車の出合頭の危険が増大して いる		
	提案	左折開始から完了まで、橋の向こうと橋の上を視認できる程度の高低 差に改善をお願いします		
実施内容	工種	実施しない		
	規模			
位置図			<p>説明図面</p> <p>(C) 京都府自治体情報化推進協議会</p>	
備考	他事業実施			

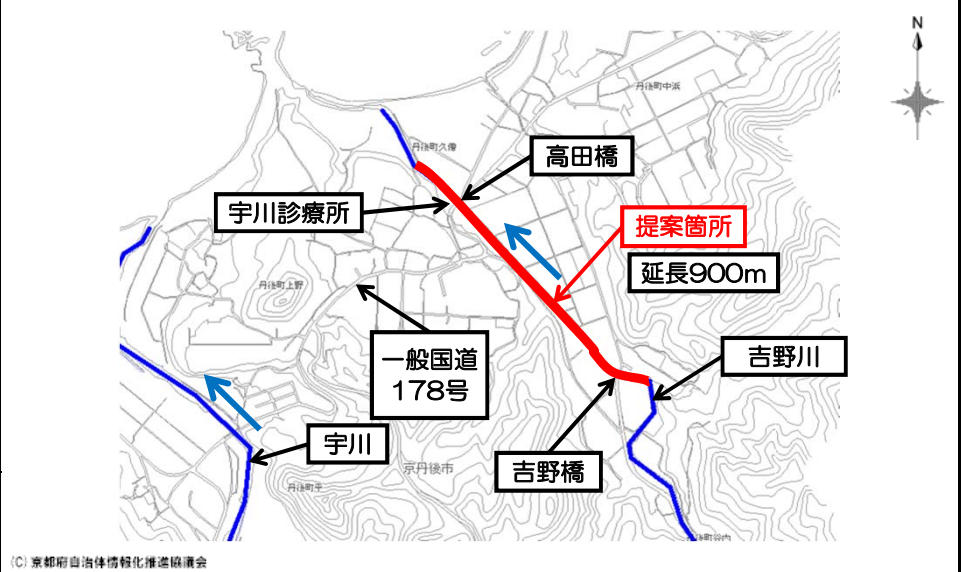
H29 府民公募型整備事業【安心・安全整備】（市町協働型・**府民提案型**）

番号	受付番号 321		写 真	
路線・河川名等	2級河川 円頓寺川			
所在地	京丹後市久美浜町郷地内 郷区内			
現在の状況 及 提案内容	現況	上流からの土砂の流入が多く、川底に堆積し、葦が繁茂して増水時に反乱の危険がある。		
実施内容	工種	実施しない		
位置図			<p style="text-align: center;">説明図面</p> 	
備考	著しい土砂の堆積ではなく、緊急性が低い		(C) 京都府自治体情報化推進協議会	

H29 府民公募型整備事業【安心・安全整備】（市町協働型 ・ 府民提案型）

番号	受付番号 322		写 真	
路線・河川名等	佐濃谷川・円頓寺川			
所在地	京丹後市久美浜町郷、野中 地内 出会橋周辺			
現在の状況 及 提案内容	現況	河川敷が雑草や雑木が生い茂り、見通しが悪く事故の危険性がある。		
	提案	雑木と雑草の除去。		
実施内容	工種	治水上、影響のある雑木の除去のみ実施。		
	規模	延長60m。（一部実施）		
位置図			説明図面	
備考				

H29 府民公募型整備事業【安心・安全整備】（市町協働型 ・ 府民提案型）

番号	受付番号 323		写 真	
路線・河川名等	2級河川 吉野川			
所在地	京丹後市丹後町久備地内			
現在の状況 及 提案内容	現況	土砂が堆積している。		
	提案	浚渫		
実施内容	工種	実施しない	説明図面	
	規模			
位置図				
備考	著しい土砂の堆積ではなく、緊急性が低い			

H29 府民公募型整備事業【安心・安全整備】（市町協働型・**府民提案型**）

番号	受付番号 324		写 真	
路線・河川名等	2級河川 俵野川			
所在地	京丹後市網野町俵野地内 中橋上流			
現在の状況 及 提案内容	現況	平成27年度に中橋下流の浚渫を実施したが、上流側に土砂が堆積している。	説明図面	
	提案	浚渫		
実施内容	工種	掘削・河床整正		
	規模	延長 約130m		
位置図			<p>備 考</p> <p data-bbox="315 1426 1108 1532">平成27年度提案と同一（採択済み）</p>	

平成29年度 府民公募型整備事業【景観整備】（ 市町協働型 **府民提案型** ）

番号	受付番号 325	写 真	
路線・河川名等	一般府道 大宮岩滝線		
所在地	京丹後市大宮町三重 地内 三重橋		
現在の状況 及 提案内容	現況 欄干が老朽化しさびて景観を損ねる。 提案 再塗装もしくは交換		
実施内容	工種 実施する。 ・再塗装 規模		
位置図		説明図面 	
備考			

平成29年度 府民公募型整備事業【安心・安全整備】（ 市町協働型 **府民提案型** ）

番号	受付番号 326		写 真	
路線・河川名等	一般府道 大宮岩滝線			
所在地	京丹後市大宮町三重 地内 上三重三叉路			
現在の状況 及 提案内容	現況	府道法面の樹木が繁っている。		
	提案	樹木の伐採		
実施内容	工種	実施しない。		
	規模			
位置図			<p>説明図面</p>	
備考	道路交通に支障を来していない。 民地内の樹木の伐採は、所有者で対処してください。			

平成29年度 府民公募型整備事業【景観整備】（ 市町協働型 **府民提案型** ）

番号	受付番号 327	写 真	
路線・河川名等	一般府道 大宮岩滝線		
所在地	京丹後市大宮町三重 地内 三重地内		
現在の状況 及 提案内容	現況 ガードレールがさびて周辺の景観を損ねている。		
	提案 再塗装もしくは交換		
実施内容	工種 実施する。 ・再塗装	<p>説明図面</p>	
	規模 ・19m+15m		
位置図			
備考			

H29 府民公募型整備事業【安心・安全整備】（市町協働型・**府民提案型**）

番号	受付番号 328	写真	
路線・河川名等	離れ湖		
所在地	京丹後市網野町小浜地内 湖岸一周		
現在の状況 及 提案内容	現況 離れ湖の公園周辺には花見やバーベキューを楽しむ市民が多くいる。また、ウォーキングやサイクリングをする人も増えています。一部には遊歩道が整備されている。（離れ湖一周の遊歩道整備）	説明図面	
	提案 護岸の整備		
実施内容	工種 実施しない 規模		
位置図			
備考	事業規模が大きい		



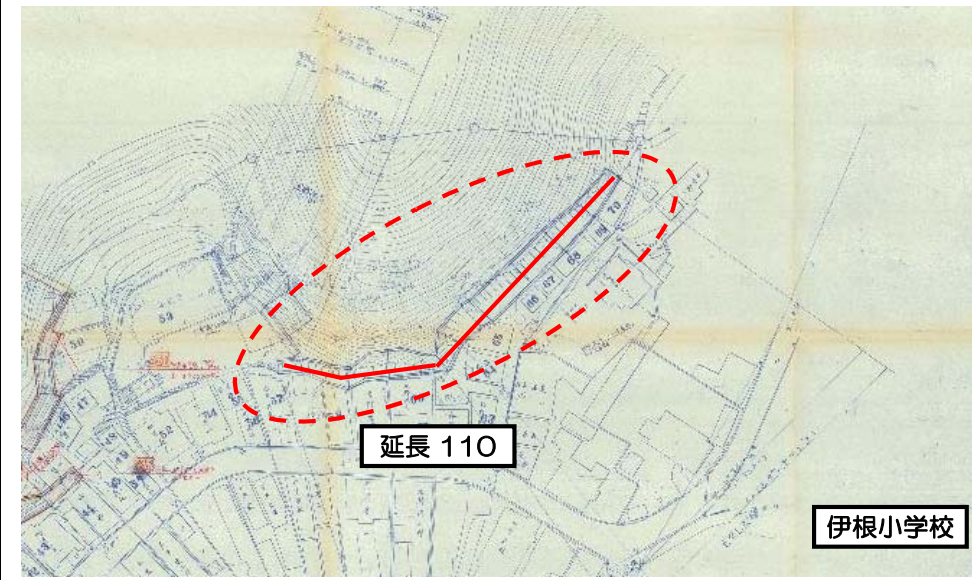
H 2 9 府民公募型整備事業【安心・安全整備】（ 市町協働型 ・ **府民提案型** ）

番号	受付番号 329		写 真	
路線・河川名等	二級河川 奥田川			
所在地	伊根町峠 地内 (2級河川筒川合流点より上流約320m付近)			
現在の状況及び提案内容	現況	左岸側約25mが浸食し崩れかけている状況。周辺より川幅も狭い箇所であり放置すれば浸食が進み農地が被災する恐れがある。また、本箇所は、豪雨時に農地冠水被害が発生する。		
実施内容	提案	コンクリートの護岸を設置		
実施内容	工種	実施しない。	説明図面	
実施内容	規模			
位置図				
備考	緊急性が低く、河川機能は確保されている。			

H29 府民公募型安心・安全整備事業（市町協働型・**府民提案型**）

番 号	受付番号 330		写 真	
路線・河川名等	一般府道 栗田半島線(605号)			
所 在 地	宮津市 矢原 地内 矢原地区			
現 在 の 状 況 及 提 案 内 容	<p><現況> 舗装にクラックがあり大型バスが府道を通するたびに、家屋に振動があります。</p> <p><提案> 路盤を見直し舗装厚のある整備をしてほしい。</p>			
実 施 内 容	工 種	実施しない	説 明 図 面	
	規 模			
位 置 図				
備 考	事業規模が大きい。			

H29 府民公募型整備事業【安心・安全整備】（市町協働型 ・ 府民提案型）

番号	受付番号 331		写 真	
路線・河川名等	平田 急傾斜施設			
所在地	伊根町平田 地内			
現在の状況 及 提 案 内 容	現況	平田地区にある急傾斜施設のフェンスに覆いかぶさる雑木、雑草が落ちて擁壁スロにある急傾斜の側溝がすぐつまる、また、枝が折れて住居を壊すことがある。		
実 施 内 容	工種	伐採		
	規模	延長 110m		
位 置 図			説 明 図 面	
備 考	一部実施			

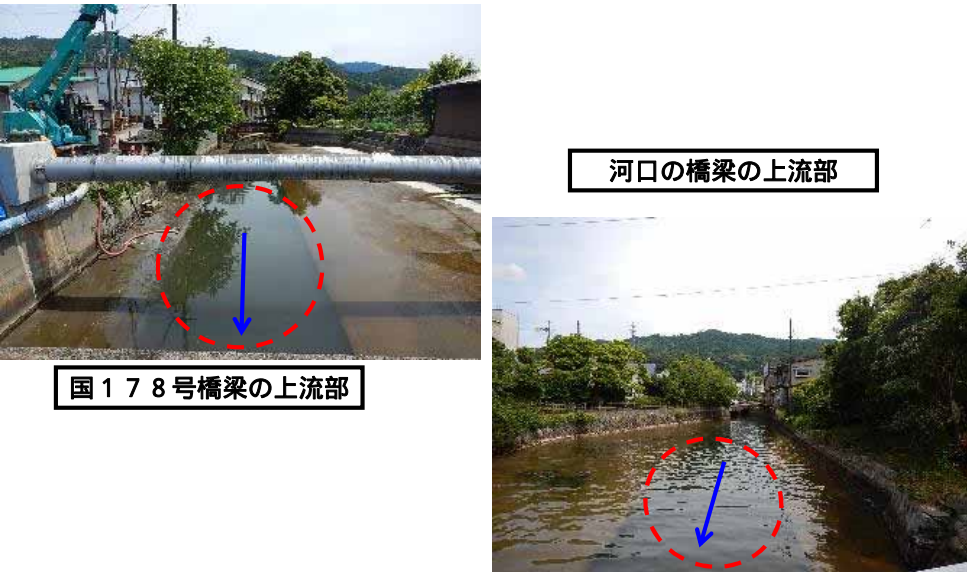


H29 府民公募型整備事業【安心・安全整備】（ 市町協働型・府民提案型 ）

番号	受付番号 332		写 真	
路線・河川名等	一般国道 178号			
所在地	伊根町本庄上 地内 本庄郵便局より蒲入方面へ約150m付近			
現在の状況 及 提案内容	現況	バス停留所があり、道幅は広く前後が直線の区間。要望箇所は見通しが悪い緩やかなカーブになっており、車両の通行速度が速い。バスの乗降者や地域住民が横断する際、見通しの悪い蒲入方面からの接触の恐れがある。		
	提案	蒲入方面からの通行車両の減速が図れるよう対策してほしい。減速用のゼブラ線がほとんど消えているため再設置し、減速注意をカーブ手前に路面標示。その他、専門的なことがわからないので良い減速対策を提案してほしい。		
実施内容	工種	区画線（速度抑制マーク及び減速注意）		
	規模	延長200m		
位置図			説明図面	
備考				

H 2 9 府民公募型整備事業【安心・安全整備】（ 市町協働型 ・ **府民提案型** ）

番号	受付番号 333	写 真	
路線・河川名等	二級河川 神子川		
所在地	宮津市波路 地内 (国道から下流、河口までの区間)		
現在の状況 及 提案内容	現況 河川断面が狭く護岸高も低く毎年河川増水時に浸水被害が発生し、また隣接家屋の雨水等の排水口が本河川へ放流されており、堆積土砂により放流口が閉塞すると隣接家屋の内水被害も危惧される。	 	
	提案 抜本的な改修が望ましいが、家屋が密集し相当な事業費を要することから、定期的な浚渫等を実施していただきたい。		
実施内容	工種 実施しない。	説明図面	
	規模	 <p style="text-align: center;">延長 200m</p> <p style="text-align: center;">横断面図 S=NON</p> 	
位置図			
備考	著しい土砂の堆積ではなく、緊急性が低い		

H 2 9 府民公募型整備事業【安心・安全整備】（ 市町協働型 ・ **府民提案型** ）

番号	受付番号 334		写 真	
路線・河川名等	二級河川 大膳川			
所在地	宮津市波路 地内 (KTR橋梁から下流、河口付近までの区間)			
現在の状況 及 提案内容	現況	河川断面が狭く護岸高も低く毎年河川増水時に浸水被害が発生し、また隣接家屋の雨水等の排水口が本河川へ放流されており、堆積土砂により放流口が閉塞すると隣接家屋の内水被害も危惧される。		
	提案	抜本的な改修が望ましいが、家屋が密集し相当な事業費を要することから、定期的な浚渫等を実施していただきたい。		
実施内容	工種	実施しない。		
	規模			
位置図			説明図面	
				
備考	著しい土砂の堆積ではなく、緊急性が低い			

H29 府民公募型整備事業【安心・安全整備】（市町協働型 ・ 府民提案型）

番号	受付番号 335		写 真	
路線・河川名等	一般府道 栗田半島線			
所在地	宮津市島陰地内			
現在の状況 及 提案内容	現況	側溝が落ち葉や土砂などで埋まっており、雨水の排水ができていない。豪雨等の場合に濁った雨水が流れ出す。側溝に亀裂が生じているために、府道下の民家に流れ出す危険性がある。また、木が生い茂り、見通しが悪く、事故の危険性が増している。		
	提案	側溝改修		
実施内容	工種	側溝清掃 側溝補修 立木伐採		
	規模	延長30m		
位置図			説明図面	
	備 考			

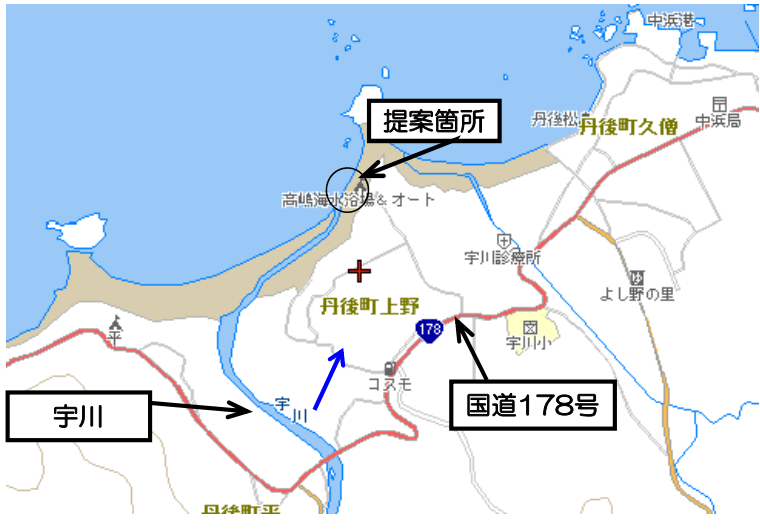
H29 府民公募型安心・安全整備事業（市町協働型・**府民提案型**）

番号	受付番号 336	写 真	
路線・河川名等	一般府道 栗田半島線(605号)		
所在地	宮津市 島陰 地内 ゆり峠		
現在の状況及び提案内容	<p><現況> ゆり峠の土砂等崩落危険箇所があり、応急処置として平成19年度擁壁内の土砂撤去作業、平成22年度に工事範囲の縄張りを実施して頂きましたが、危険な状況は解消していません。</p> <p><提案> 落石防護柵を実施してほしい。</p>	説 明 図 面	
実施内容	工種 実施しない		
	規模		
位置図			
備考	緊急性がなく通常の施設保全業務で巡視する。		

H29 府民公募型整備事業【安心・安全整備】（市町協働型 ・ 府民提案型）

番号	受付番号 337		写 真	
路線・河川名等	高嶋園地（上野平海岸）			
所在地	京丹後市丹後町上野 地内 上野平海岸口			
現在の状況 及 提 案 内 容	現況	街灯が破損。		
	提案	補修。		
実施内容	工種	一部実施する。		
	規模	配電盤のカバー補修、必要に応じて電球交換。 蛍光灯街灯は、府の管理物ではない。		
位置図			説 明 図 面	
備 考				

H29 府民公募型整備事業【安心・安全整備】（ 市町協働型 **府民提案型** ）

番号	受付番号338		写 真	
路線・河川名等	上野・平海岸			
所在地	京丹後市丹後町上野地内 高嶋オートキャンプ場より下流			
現在の状況 及 提案内容	現況	遊歩道近くまで宇川が接近して崩落する恐れがあり危険である。また景観も損ねている。		
	提案	護岸ブロックでの修復及び川線の移動		
実施内容	工種	実施しない。		
	規模			
位置図			説明図面	
備考	事業規模が大きい		