



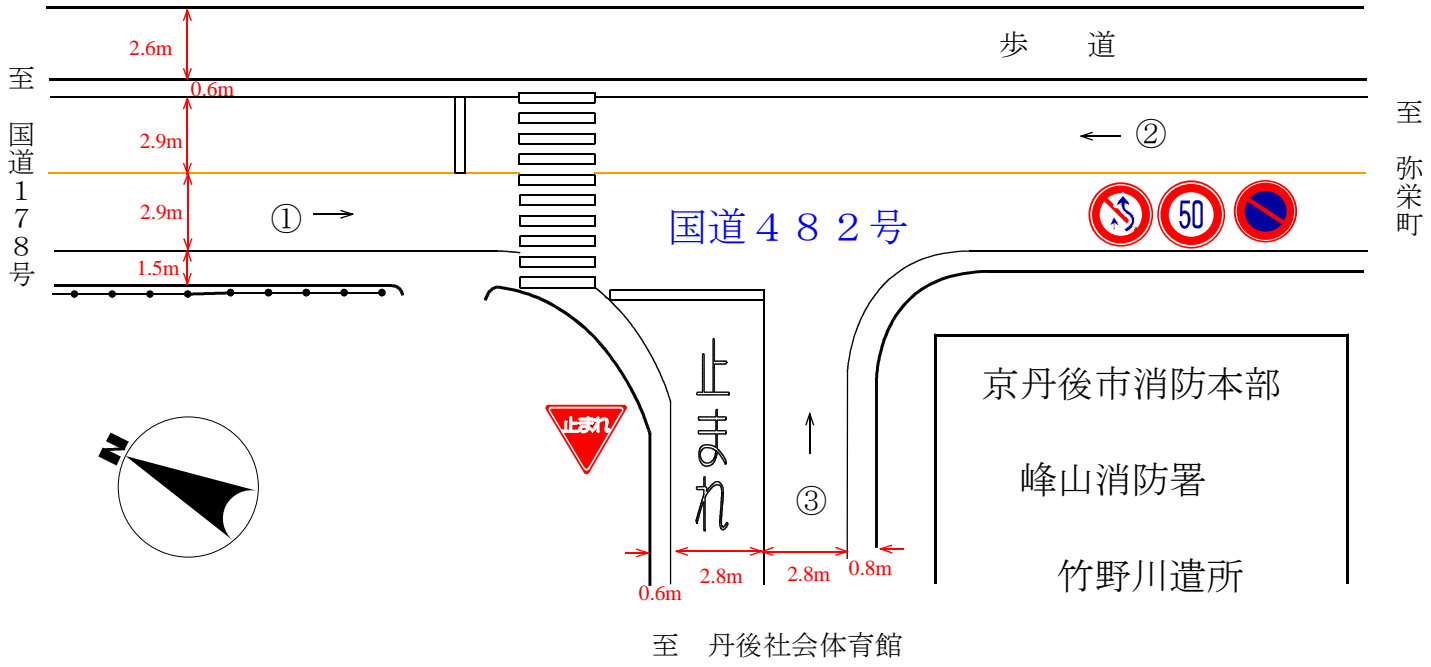


府民公募型整備事業 (府民提案型 < 既要望 >)






<p>整理番号</p>	<p>1</p>	<p>写真</p>	
<p>交通安全施設</p>	<p>信号機 (新設・押ボタン式)</p>		
<p>所在地</p>	<p>与謝郡与謝野町字岩滝735番地先 板列 (いたなみ) 線かえでこども園 (建築中) 前</p>	 	
<p>現在の状況</p>	<ul style="list-style-type: none"> 交通規制 交差点図面に記入のとおり 付近の環境 周辺地域は、住宅街であり、南東には町立岩滝体育館、北西には板列児童公園がある。 		
<p>要望内容</p>	<p>提案場所は、町立かえでこども園を建築中で、横断歩道はあるが交通量が多く、岩滝幼稚園からの通園路で、園舎完成後も通園路となるため、押ボタン式信号機の設置を要望 (受付番号 41)</p>	<p>交差点図面</p>	
<p>位置図</p>	 		
<p>対応案</p>	<p>提案場所は、交通量から横断するタイミングはあり、見通しも良好であることから、信号機の必要性は低いと判断する。また、北西約110mの近接した位置に既設信号があるため、実施しない。</p>		

府民公募型整備事業 (府民提案型 < 既要望 >)





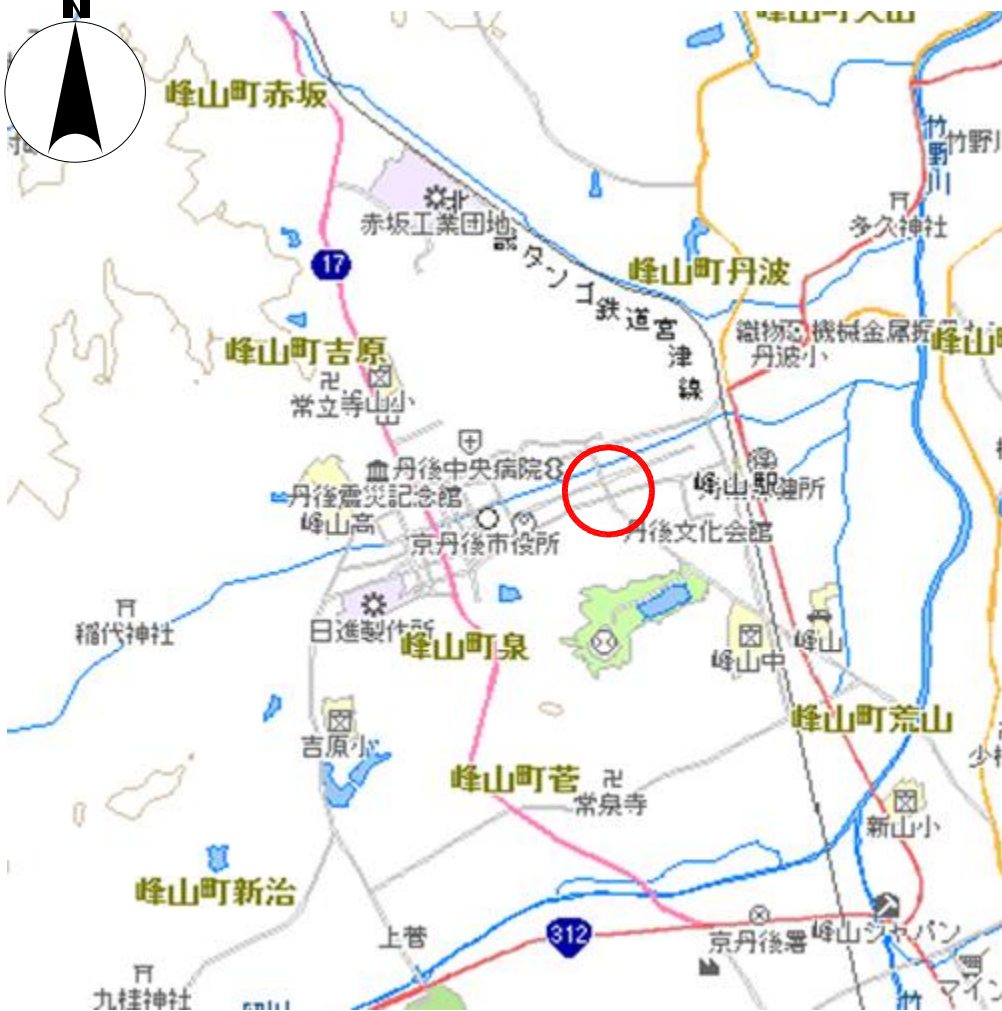
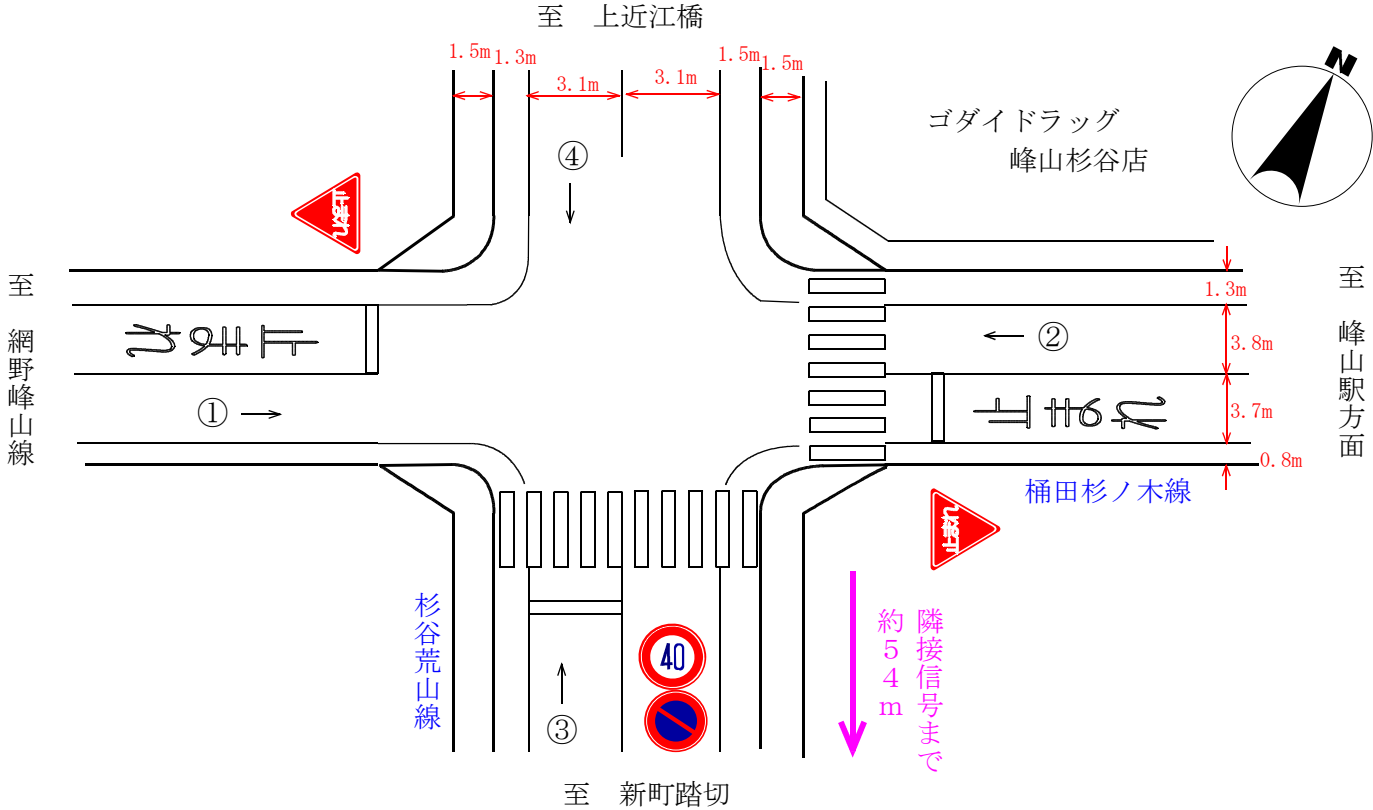
<p>整理番号</p>	<p>2</p>	<p>写真</p>	
<p>交通安全施設</p>	<p>信号機 (新設・押ボタン式)</p>		
<p>所在地</p>	<p>京丹後市丹後町大山681-1 先 国道482号峰山消防署竹野川遣所前交差点</p>	<div style="display: flex; justify-content: space-around;"> <div style="text-align: center;"> <p>①</p>  </div> <div style="text-align: center;"> <p>②</p>  </div> </div> <div style="text-align: center; margin-top: 20px;"> <p>③</p>  </div>	
<p>現在の状況</p>	<ul style="list-style-type: none"> 交通規制 交差点図面に記入のとおり 付近の環境 周辺地域は、工業団地であり、北方に間人トンネル (国道187号) がある。 		
<p>要望内容</p>	<p>提案交差点は、国道482号と大山工業団地からの市道が交差する場所で、見通しが悪く交通量が多い。速度を出す車両が多く、横断に危険を感じる。押ボタン式信号機の設置を要望。 (受付番号72)</p>		
<p>位置図</p>	<div style="text-align: center;">  </div> <div style="text-align: center; margin-top: 20px;"> <p>交差点図面</p>  </div>		
<p>対応案</p>	<p>提案交差点は、交通量から横断するタイミングはあり、見通しも概ね良好であることから、信号機の必要性は低いと判断するため、実施しない。</p>		

府民公募型整備事業

(府民提案型 < 既要望 >)


<p>整理番号</p>	<p>3</p>	<p>写真</p>	
<p>交通安全施設</p>	<p>信号機（新設・半感应式）</p>		
<p>所在地</p>	<p>宮津市字石浦216番地先 国道178号市道下石浦南線交差点</p>	<div style="display: flex; justify-content: space-around;"> <div style="text-align: center;"> <p>①</p>  </div> <div style="text-align: center;"> <p>②</p>  </div> </div>	
<p>現在の状況</p>	<ul style="list-style-type: none"> ・ 交通規制 交差点図面に記入のとおり ・ 付近の環境 周辺は、由良川河口付近の田園地帯で、北西に丹後由良駅、東方に丹後神崎駅がある。 	<div style="display: flex; justify-content: space-around;"> <div style="text-align: center;"> <p>③</p>  </div> <div style="text-align: center;"> <p>④</p>  </div> </div>	
<p>要望内容</p>	<p>要望交差点は国道に接しており、カーブミラーでは住民の高齢化により、高速で走行する車両を確認できない。感应式の信号機の設置要望（受付番号191）</p>	<p>交差点図面</p>	
<p>位置図</p>			
<p>対応案</p>	<p>提案交差点は、東西道路に車両が安全に離合することのできる幅員を有しておらず、信号機を設置することが困難であるため、実施しない。</p>		

府民公募型整備事業 (府民提案型 < 既要望 >)

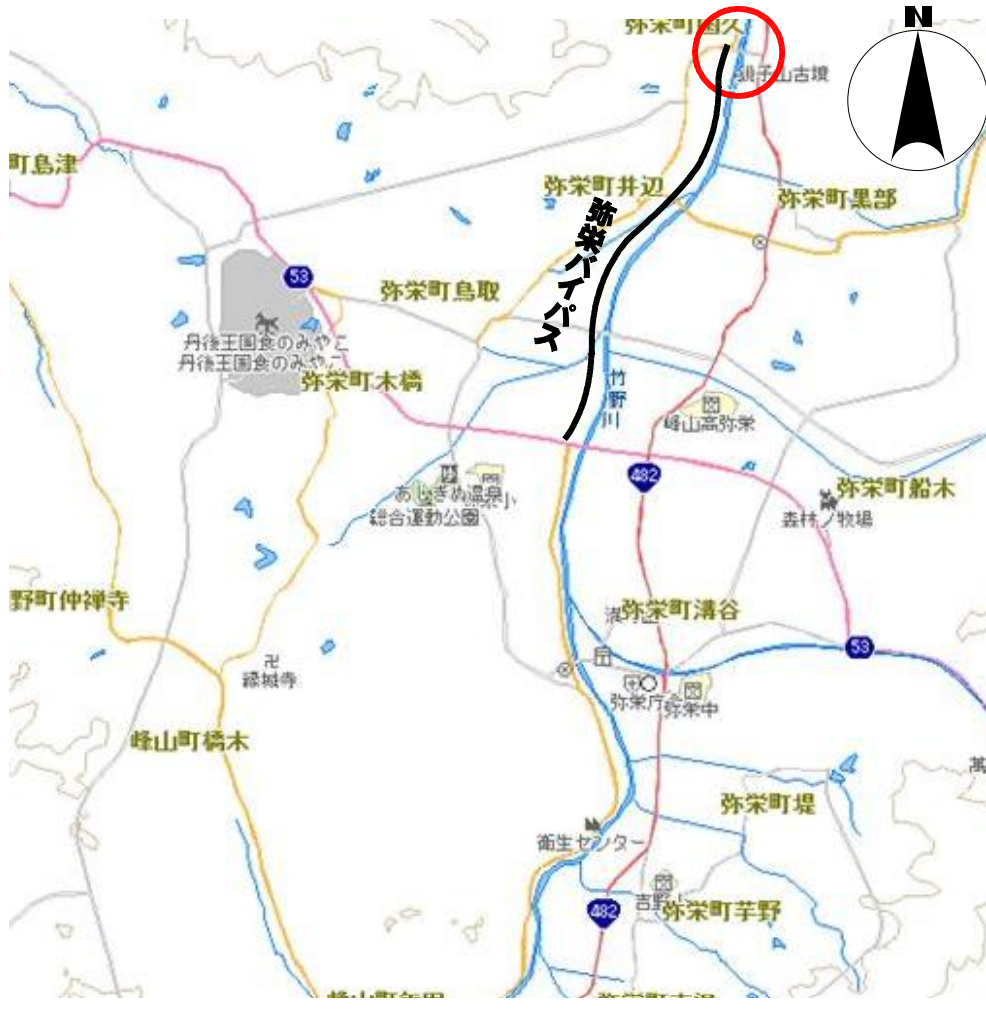
<p>整理番号</p>	<p>4</p>	<p>写真</p>	
<p>交通安全施設</p>	<p>信号機 (新設・定周期式)</p>	<p>①</p> 	<p>②</p> 
<p>所在地</p>	<p>京丹後市峰山町杉谷863番地先 杉谷荒山線桶田杉ノ木線交差点</p>	<p>③</p> 	<p>④</p> 
<p>現在の状況</p>	<ul style="list-style-type: none"> 交通規制 交差点図面に記入のとおり 付近の環境 周辺は、住宅と事業所等が混在する地域であり、西方に京丹後市役所、南方に峰山総合公園がある。 		
<p>要望内容</p>	<p>要望交差点は近隣にスーパー、市役所、病院等があり、交通量が多い。道路整備によりさらに交通量が増加し、交通事故が発生している。信号機の設置要望 (受付番号193)</p>		
<p>位置図</p>			
<p>対応案</p>	<p>提案交差点は、南方の極めて近接した位置に既設信号機があり、信号機を設置した場合、灯器誤認のおそれがあるため、実施しない。</p>		
		<p>交差点図面</p>	
			

府民公募型整備事業



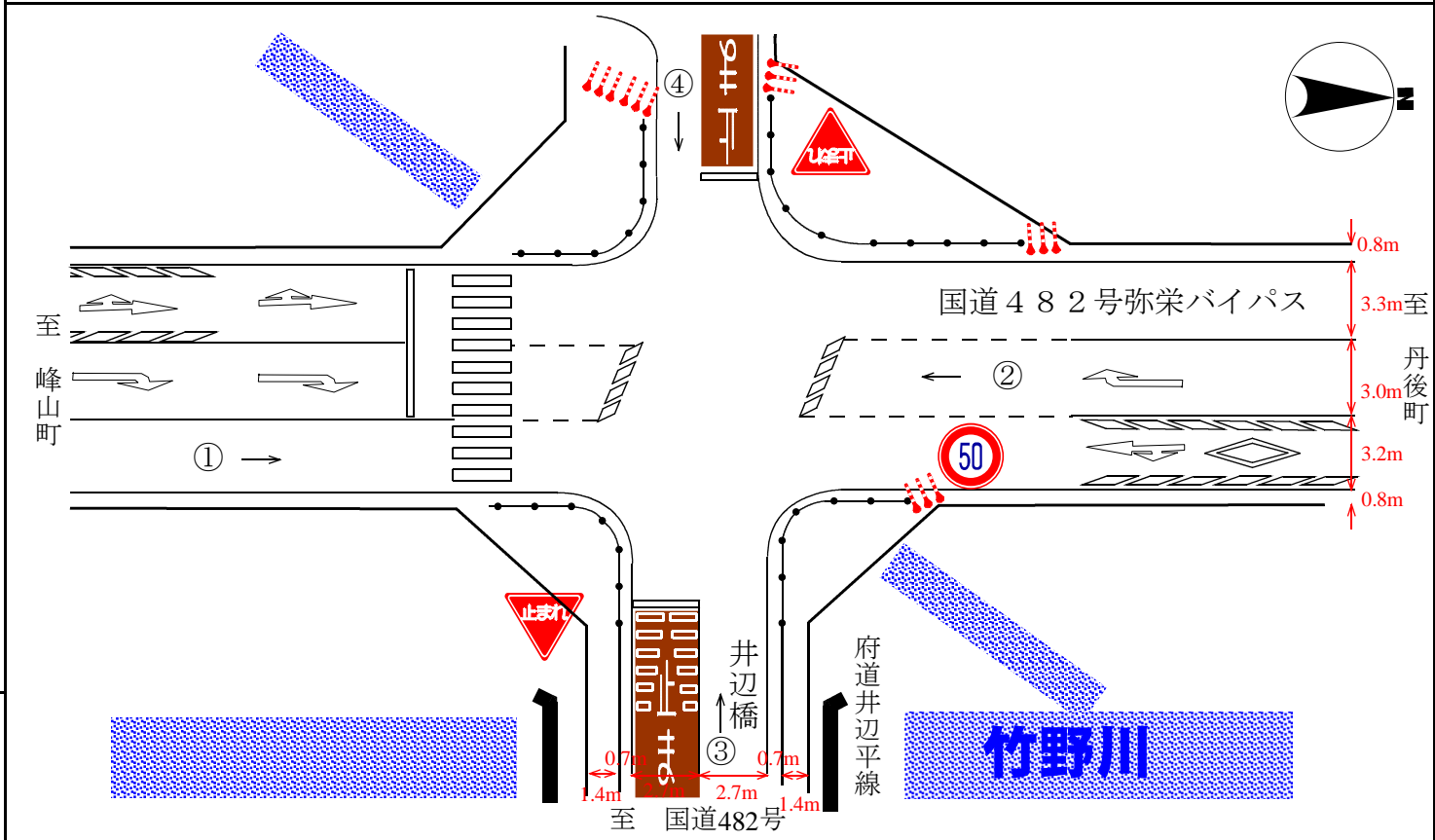
(府民提案型 < 既要望 >)

<p>整理番号</p>	<p>5</p>	<p>写真</p>	
<p>交通安全施設</p>	<p>信号機 (新設・押ボタン式)</p>	<p>①</p> 	<p>②</p> 
<p>所在地</p>	<p>京丹後市久美浜町二俣 (ふたまた) 929先 国道482号二俣BS前</p>	<p>③</p> 	
<p>現在の状況</p>	<ul style="list-style-type: none"> 交通規制 交差点図面に記入のとおり 付近の環境 周辺は、山間部に民家が点在する地域で、北側に国道312号がある。 		
<p>要望内容</p>	<p>提案場所は、小学生や高齢者がバス停を利用しており、通行車両の速度が速く、カーブで見通しも悪く、国道を横断することが危険である。押ボタン式信号機の設置を要望 (受付番号192)</p>		
<p>位置図</p>	 <p style="text-align: center;">交差点図面</p> 		
<p>対応案</p>	<p>提案交差点は、交通量から横断するタイミングはあり、信号機の必要性は低いと判断するため、実施しない。</p>		





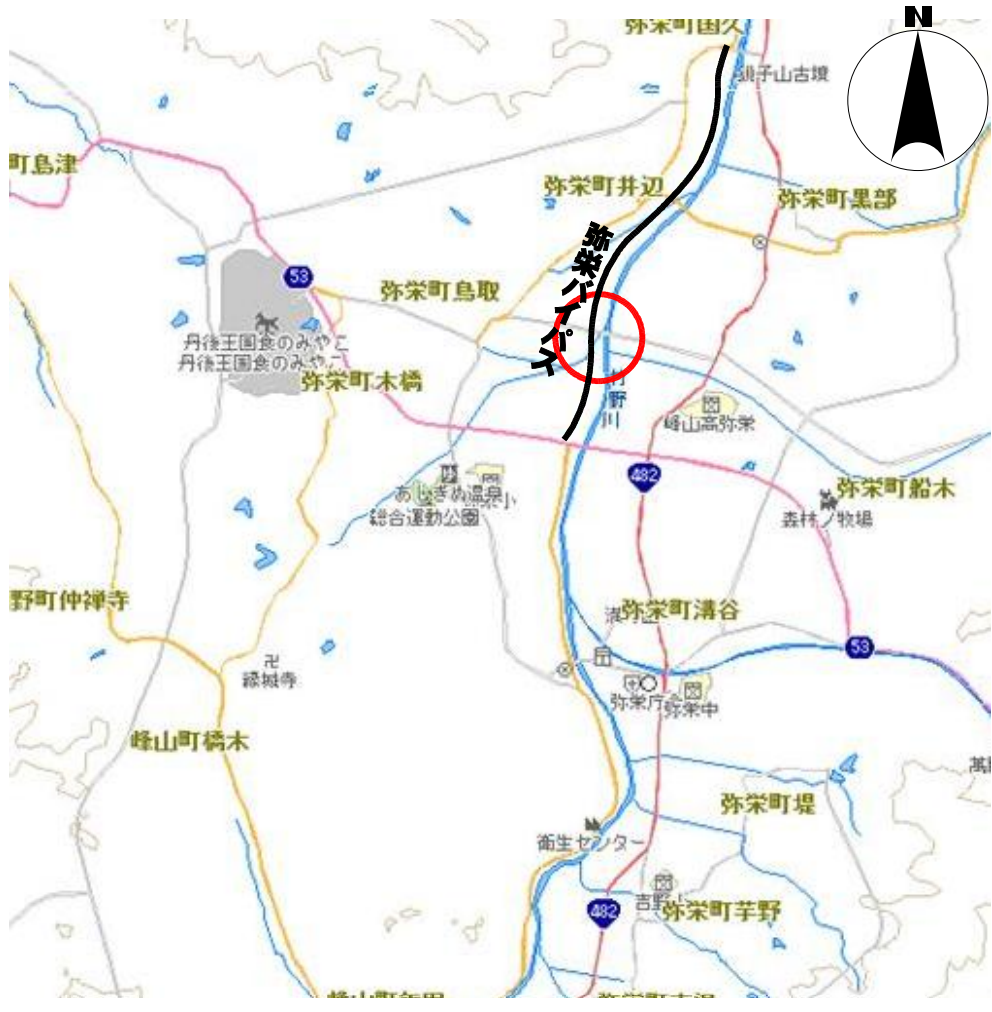
府民公募型整備事業 (府民提案型 < 既要望 >)

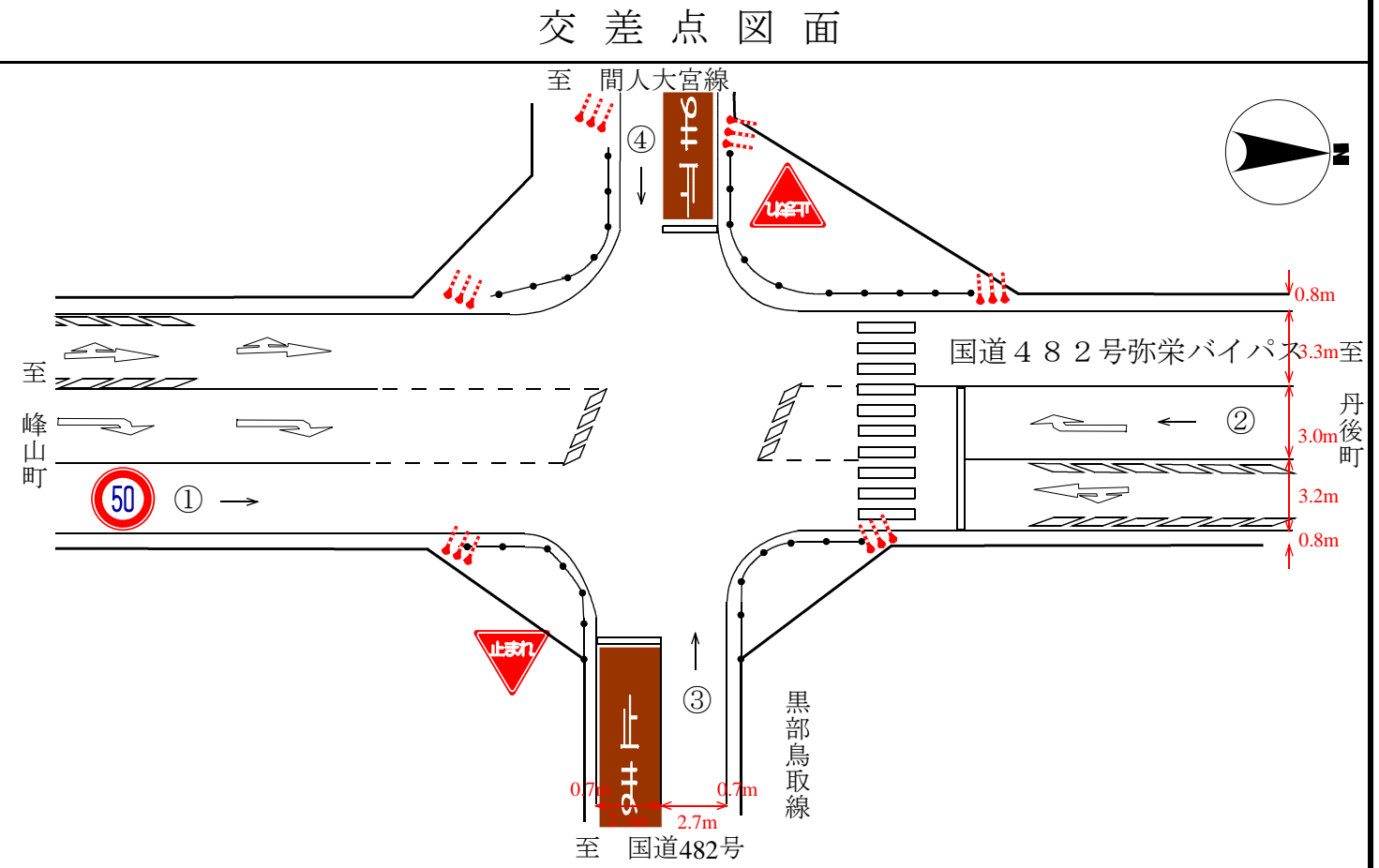
<p>整理番号</p>	<p>6</p>	<p>写真</p>	
<p>交通安全施設</p>	<p>信号機 (新設・半感应式)</p>	<p>①</p> 	<p>②</p> 
<p>所在地</p>	<p>京丹後市弥栄町国久548番地先 国道482号弥栄BP国久線交差点</p>	<p>③</p> 	<p>④</p> 
<p>現在の状況</p>	<ul style="list-style-type: none"> 交通規制 交差点図面に記入のとおり 付近の環境 交差点周辺は、旧来の住宅地と農耕地が混在する地域であり、南西には道の駅「丹後あじわいの郷」がある。 	<p>交差点図面</p>	
<p>要望内容</p>	<p>国道482号のバイパスの開通から時間が経過し、交通量の増加が進んでいる。交差点に信号機が設置されていないため大変危険である。 (受付番号215)</p>	 <p>至 峰山町</p> <p>至 丹後町</p> <p>市道国久線</p> <p>竹野川</p> <p>0.7m 2.7m 2.7m 0.7m</p> <p>1.0m</p> <p>3.3m</p> <p>3.2m</p> <p>3.0m</p> <p>0.8m</p>	
<p>位置図</p>			
<p>対応案</p>	<p>提案交差点は、昨年自発光式道路標識を設置し、安全対策が図られているため、早急な信号機の必要性は認められないため、実施しない。</p>		

府民公募型整備事業 (府民提案型 < 既要望 >)

<p>整理番号</p>	<p>7</p>	<p>写真</p>	
<p>交通安全施設</p>	<p>信号機 (新設・半感应式)</p>	<p>① </p>	<p>② </p>
<p>所在地</p>	<p>京丹後市弥栄町井辺 1 番地27先 国道482号弥栄BP井辺 (いのべ) 交差点</p>	<p>③ </p>	<p>④ </p>
<p>現在の状況</p>	<ul style="list-style-type: none"> 交通規制 交差点図面に記入のとおり 付近の環境 交差点周辺は、旧来の住宅地と農耕地が混在する地域であり、西には道の駅「丹後あじわいの郷」がある。 	<p>交差点図面</p>	
<p>要望内容</p>	<p>広い交差点に信号機がない。バイパスができて交通量が多く危険である。既に4つの事故が発生している。信号機の設置要望。 (受付番号216)</p>		
<p>位置図</p>			
<p>対応案</p>	<p>実施する。</p>		

府民公募型整備事業 (府民提案型 < 既要望 >)


<p>整理番号</p>	<p>8</p>	<p>写真</p>	
<p>交通安全施設</p>	<p>信号機 (新設・半感应式)</p>	<p>①</p> 	<p>②</p> 
<p>所在地</p>	<p>京丹後市弥栄町鳥取地内 国道482号弥栄BP鳥取交差点</p>	<p>③</p> 	<p>④</p> 
<p>現在の状況</p>	<ul style="list-style-type: none"> 交通規制 交差点図面に記入のとおり 付近の環境 交差点周辺は、旧来の住宅地と農耕地が混在する地域であり、西には道の駅「丹後あじわいの郷」がある。 		
<p>要望内容</p>	<p>国道482号バイパスが開通してから時間が経過し、交通量の増加が進んでいる。交差点の左右の見通しが悪いため大変危険である。信号機の設置要望 (受付番号217)</p>		
<p>位置図</p>			
<p>対応案</p>	<p>提案交差点は、付近に集落等がなく、国道に交差する道路の交通量から、信号機設置の必要性・緊急性は低いと判断するため、実施しない。</p>		

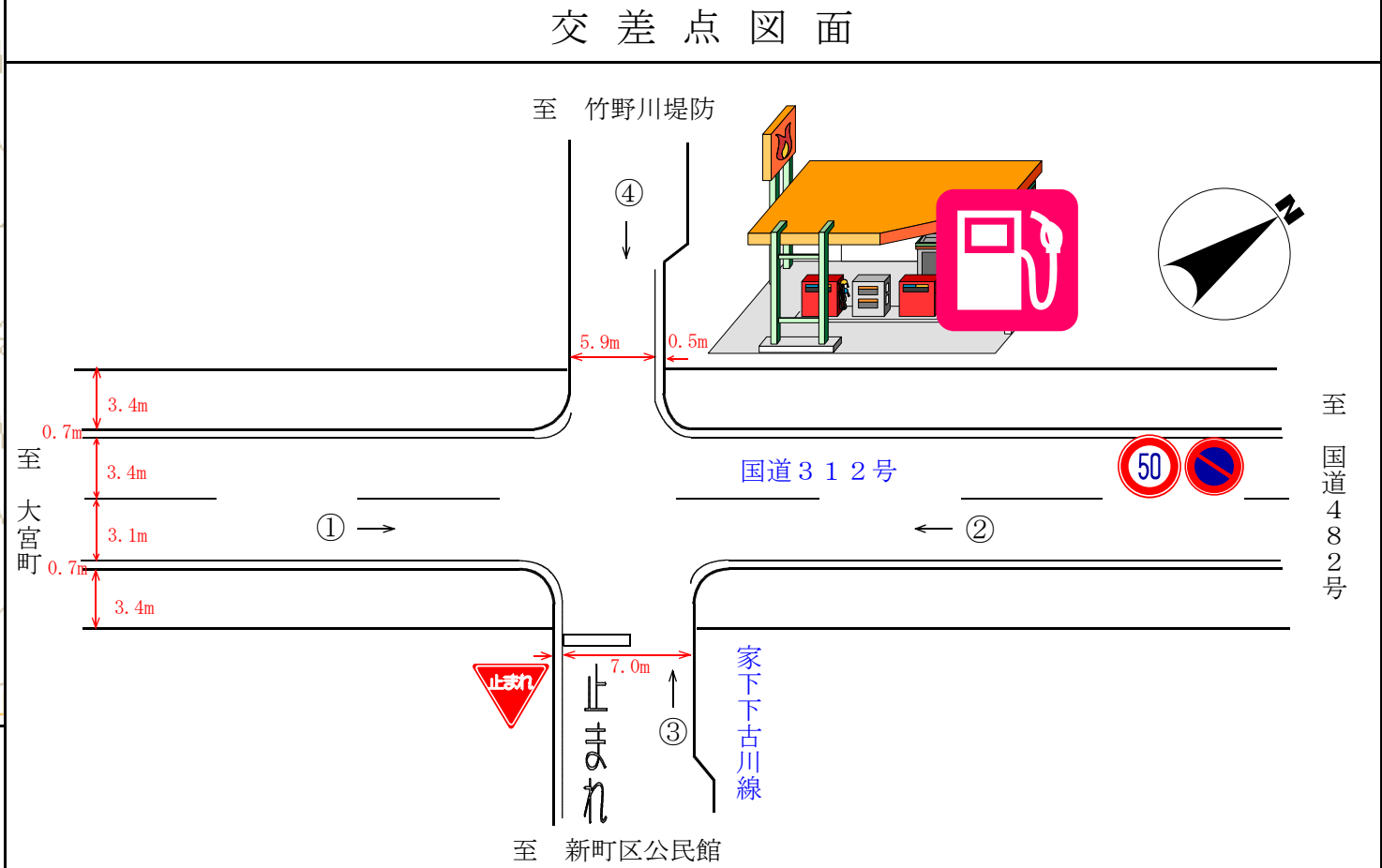


府民公募型整備事業 (府民提案型 < 既要望 >)

<p>整理番号</p>	<p>9</p>	<p>写真</p>	
<p>交通安全施設</p>	<p>信号機 (新設・押ボタン式)</p>		
<p>所在地</p>	<p>京丹後市峰山町内記地内 府道間人大宮線杉ノ本丸山線交差点</p>		
<p>現在の状況</p>	<ul style="list-style-type: none"> 交通規制 交差点図面に記入のとおり 付近の環境 交差点周辺は、農耕地であり、西方にはJR峰山駅がある。 		
<p>要望内容</p>	<p>提案交差点は、学校の再配置でしんざん小学校の通学路となり、横断用の信号機がなく、児童の通学に大変危険である。押ボタン式信号機の設置要望。(受付番号226)</p>		
<p>位置図</p>			
<p>対応案</p>	<p>提案交差点は、交通量から横断するタイミングはあり、見通しも良好で、信号機の必要性は低いと判断するため、実施しない。</p>	<p>交差点図面</p> 	

府民公募型整備事業 (府民提案型 < 既要望 >)

<p>整理番号</p>	<p>10</p>	<p>写真</p>	
<p>交通安全施設</p>	<p>信号機 (新設・押ボタン式)</p>	 	
<p>所在地</p>	<p>京丹後市峰山町新町1566先 国道312号家下 (いえのした) 下古川線交差点</p>	 	
<p>現在の状況</p>	<ul style="list-style-type: none"> ・ 交通規制 交差点図面に記入のとおり ・ 付近の環境 交差点周辺は、飲食店、事業所等が国道沿いに立ち並ぶ地域であり、北西に京丹後警察署、北東に大型ショッピングセンターがある。 		
<p>要望内容</p>	<p>提案交差点は、国道を横断するためには、北方約200mの信号交差点まで行く必要がある。市道家下下古川線が拡幅されれば、さらに交通量が増加することが予想され、信号のない箇所を横断する歩行者が危険である。押ボタン式信号機の設置要望。(受付番号228)</p>		
<p>位置図</p>			
<p>対応案</p>	<p>提案交差点での道路拡幅は、次年度以降と承知しており、拡幅後の交通実態を調査した上で、信号機の必要性を検討することとするため、今回は実施しない。</p>		




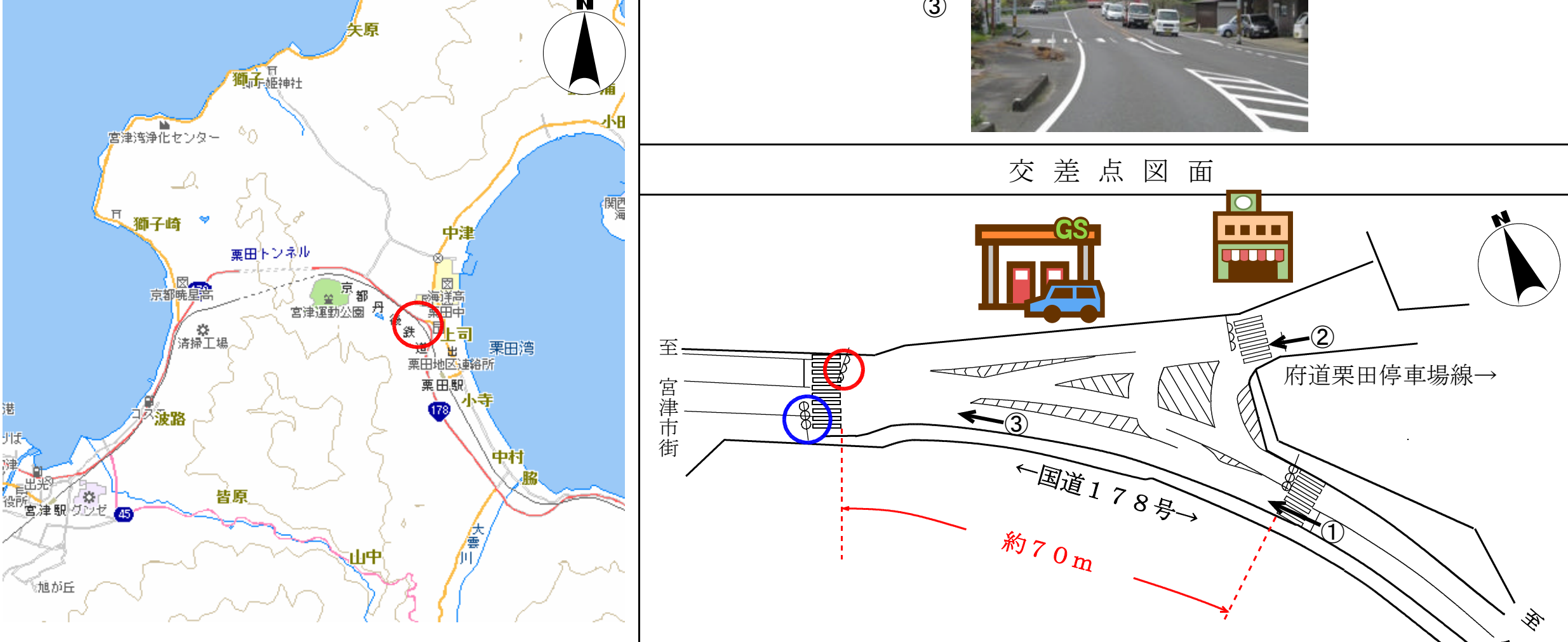


府民公募型整備事業

(府民提案型 < 既要望 >)

<p>整理番号</p>	<p>11</p>	<p>写真</p>	
<p>交通安全施設</p>	<p>信号機（新設・定周期式）</p>	<p>①</p> 	<p>②</p> 
<p>所在地</p>	<p>京丹後市網野町小浜388番地3先 国道178号市道浅茂川小浜線交差点</p>	<p>③</p> 	
<p>現在の状況</p>	<ul style="list-style-type: none"> 交通規制 交差点図面に記入のとおり 付近の環境 周辺は、離湖に接する住宅地で、西方に網野北小学校、南西に網野高校がある。 	<p>交差点図面</p>	
<p>要望内容</p>	<p>要望交差点は、停止線はあるが車両が一旦停止せずに走行してくるため危険。市道側の幅員が広い為、国道から市道に合流する時も危険。通学路で横断歩道もあるが危険な場所である。信号機の設置要望（受付番号233）</p>		
<p>位置図</p>			
<p>対応案</p>	<p>提案交差点は、橋りょう部に接し、かつ、路肩に狭い部分等があり、信号機の柱を設置することが困難なため、実施しない。</p>		




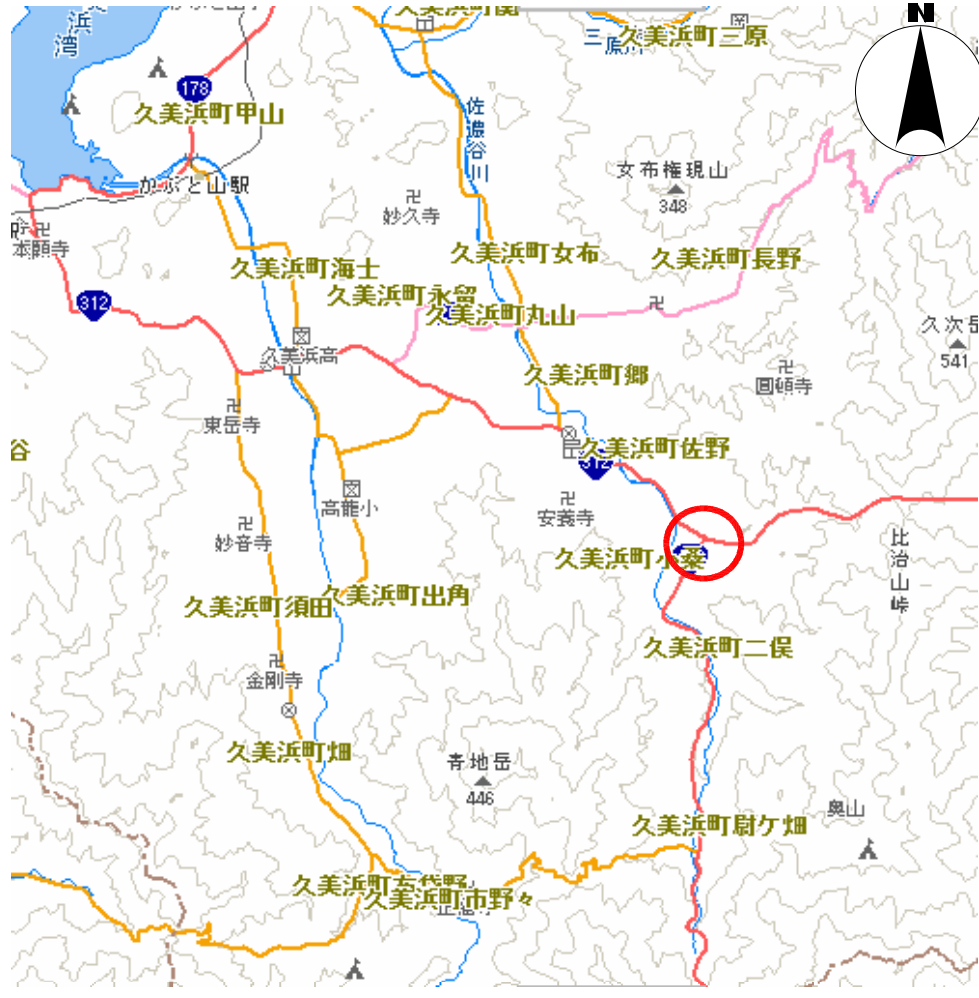
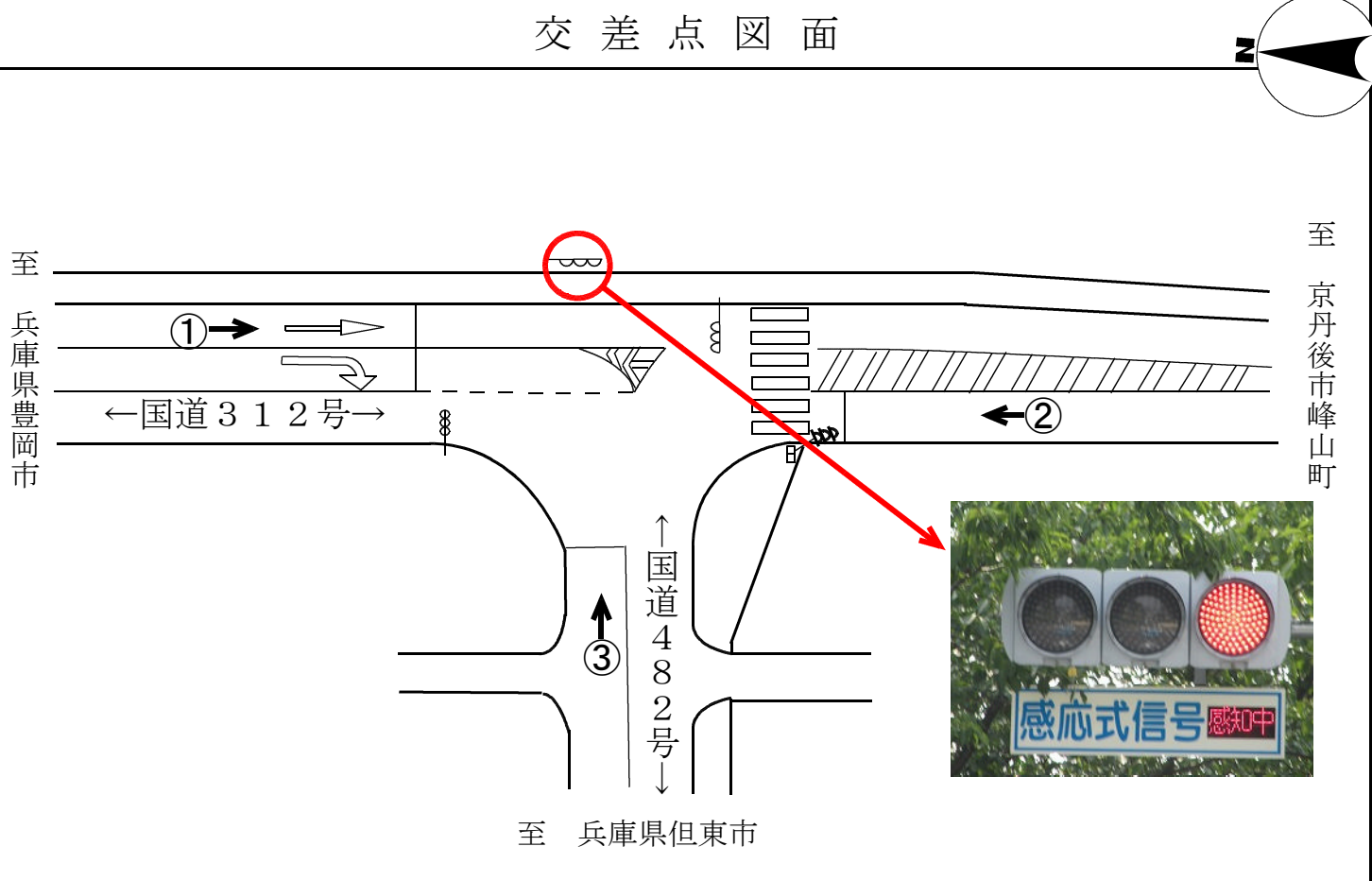
府民公募型整備事業 (府民提案型 < 既要望 >)

整理番号	12	写真	
交通安全施設	信号機 (灯器改良)	① 	② 
所在地	宮津市上司 国道178号栗田交差点		
現在の状況	<ul style="list-style-type: none"> ・ 三差路の変則交差点に設置された信号機 ・ 主道路側の交差点間の距離が約70mある。 ・ 主・従道路各信号機に視角制限灯器が設置されている。 		
要望内容	国道用と府道用の信号機が交差点内で両方が見えてしまい見間違えるため、灯器の改良を要望 (受付番号24)	③ 	
位置図			
対応案	提案のとおり実施する。		

府民公募型整備事業 (府民提案型 < 既要望 >)

<p>整理番号</p>	<p>13</p>	<p>写真</p>	
<p>交通安全施設</p>	<p>道路標示 (停止線移設)</p>	<p>① </p>	<p>② </p>
<p>所在地</p>	<p>宮津市岩ヶ鼻 国道178号養老交差点</p>	<p>③ </p>	
<p>現在の状況</p>	<ul style="list-style-type: none"> ・ 国道に設置された信号機 ・ 国道と府道については信号制御されている。 	<p>交差点図面</p>	
<p>要望内容</p>	<p>国道側から市道に進入、若しくは市道から国道に進入する際、信号停止している車両が支障となり進入できないため、停止線の移設を要望 (受付番号237)</p>		
<p>位置図</p>		<p>対 応 案</p> <p>停止線を後退させた場合、市道側道路が信号で制御されないまま交差点に取付くこととなり、危険であるため実施しない。</p>	



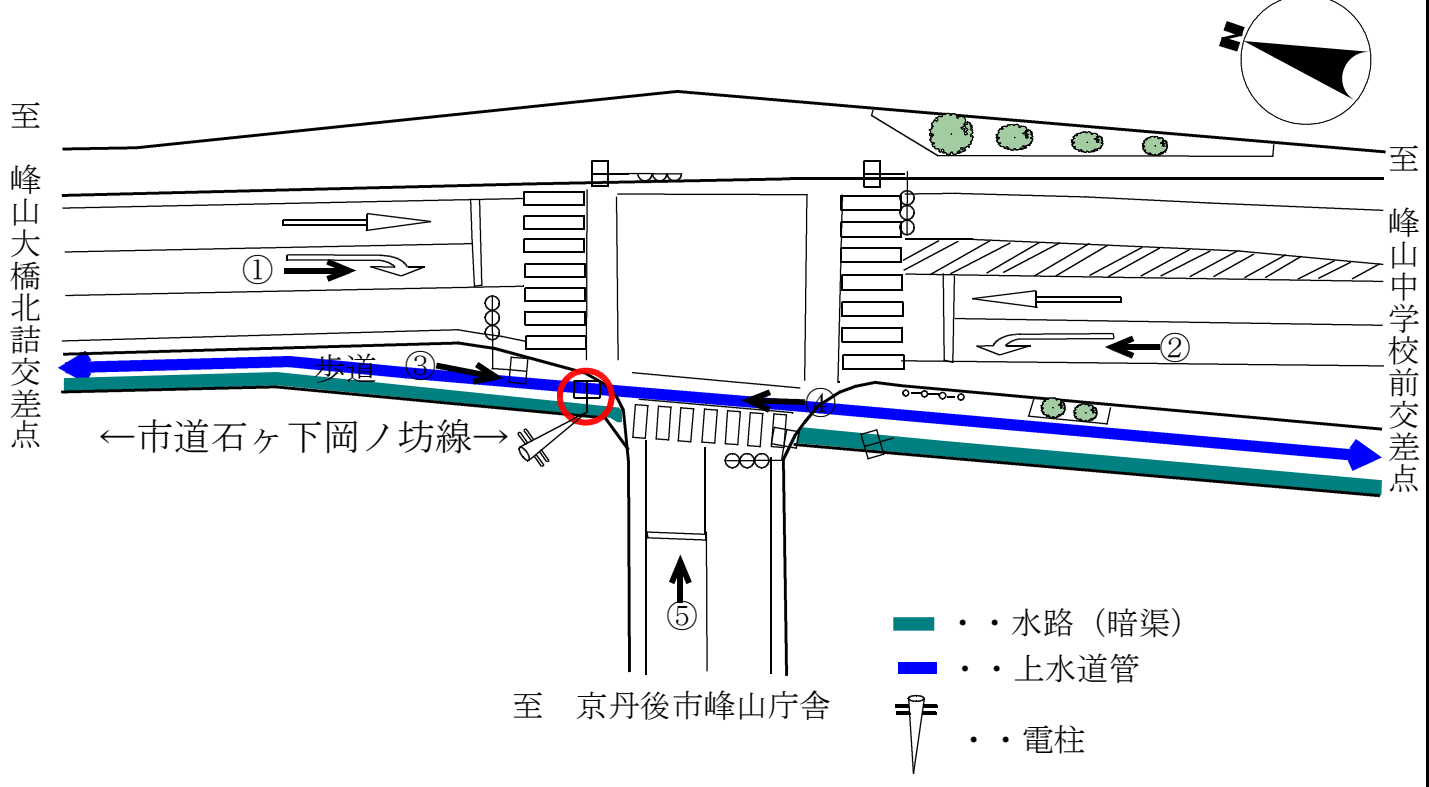
府民公募型整備事業 (府民提案型 < 既要望 >)

整理番号	14	写真	
交通安全施設	信号機 (文字板設置)	① 	② 
所在地	京丹後市久美浜町佐野 国道312号国道482号交差点	③ 	
現在の状況	<ul style="list-style-type: none"> ・ 国道に設置された信号機 ・ 半感应式信号機が設置されている。 ・ 従道路の交通量は少ない。 		
要望内容	感知する場所がわかりにくく、長時間待つことがあるため、「感知中」を表示する文字板設置を要望 (受付番号12)		
位置図		<p>交差点図面</p>  <p>至 兵庫県豊岡市</p> <p>至 京丹後市峰山町</p> <p>↑ 国道482号 ↓</p> <p>至 兵庫県但東市</p>	
対応案	提案のとおり実施する。		








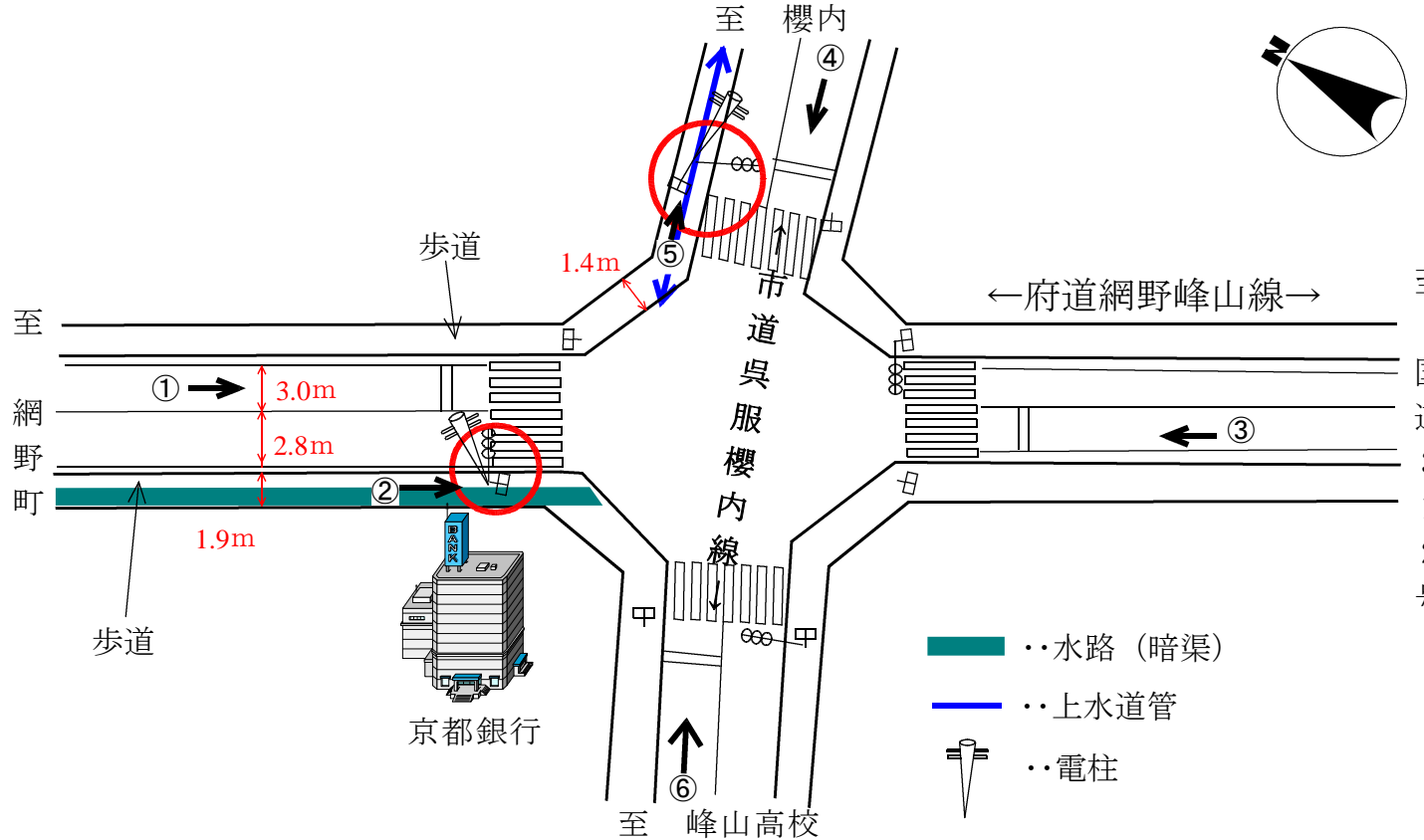
府民公募型整備事業 (府民提案型 < 既要望 >)

整理番号	15	写真
交通安全施設	信号機 (視覚障害者用付加装置・歩行者灯器増設)	<div style="display: flex; justify-content: space-around;"> <div style="text-align: center;"> <p>①</p>  </div> <div style="text-align: center;"> <p>②</p>  </div> </div>
所在地	京丹後市峰山町杉谷 呉服櫻内線丹後中央病院口交差点	
現在の状況	<ul style="list-style-type: none"> ・ 交通量が多い市道に設置された信号機 ・ 主道路横断の歩行者灯器は設置されている。 ・ 病院、福祉センターが隣接している。 	
要望内容	<p>バス停から降車し、病院に向けて横断する際に音響式の信号がなく横断するのが困難であるため、視覚障害者用付加装置の設置及び従道路を横断するのに横断歩道が設置されているが、歩行者灯器が設置されていないため、歩行者灯器の増設を要望 (受付番号194)</p>	
位置図		<p style="text-align: center;">交差点図面</p> 
対応案	提案のとおり実施する。	

府民公募型整備事業 (府民提案型 < 既要望 >)

整理番号	17	写真
交通安全施設	信号機 (改修 (押ボタン化))	
所在地	峰山町杉谷 石ヶ下岡ノ坊線KTR峰山駅前交差点	
現在の状況	<ul style="list-style-type: none"> ・ 歩車分離式で運用されている信号機 ・ KTR峰山駅が隣接している。 	
要望内容	歩車分離であるが、車の流れをよくするためにも、押ボタンを使用した場合にのみ歩車分離になる押ボタン化への改修を要望 (受付番号352)	
位置図		<p>交差点図面</p> 
対応案	<p>押ボタン化にする場合、既存の信号機柱、共架している電柱に押ボタン箱を設置する必要があるが、既存の電柱1箇所には共架できないことから新たな信号機柱の建柱が必要となるが、地下埋設物が輻輳しており、建柱困難なため、実施しない。</p>	

府民公募型整備事業 (府民提案型 < 既要望 >)

整理番号	18	写真
交通安全施設	信号機 (歩車分離化・改修 (押ボタン化))	<div style="display: flex; justify-content: space-around;"> <div style="text-align: center;">① </div> <div style="text-align: center;">② </div> <div style="text-align: center;">③ </div> </div>
所在地	京丹後市峰山町呉服 網野峰山線呉服交差点	
現在の状況	<ul style="list-style-type: none"> ・ 主・従道路共に交通量の多い交差点に設置された信号機 ・ 通勤・通学時間帯は、渋滞が発生している。 ・ 峰山小学校の通学路である。 	
要望内容	<p>歩行者と車両を分離することで右左折する車両がスムーズに流れ、また、歩行者が押ボタンを使用した場合のみ歩行者が横断することから渋滞緩和に繋がるため、歩車分離化及び改修 (押ボタン化) を要望 (受付番号352)</p>	<div style="display: flex; justify-content: space-around;"> <div style="text-align: center;">④ </div> <div style="text-align: center;">⑤ </div> <div style="text-align: center;">⑥ </div> </div>
位置図		<p style="text-align: center;">交差点図面</p> 
対応案	<p>歩車分離にした場合、それぞれの待ち時間が長くなるため、さらなる渋滞発生が懸念される。また、押ボタン化にする場合、既存の信号機柱及び共架している電柱に押ボタン箱を設置する必要があるが、既存の電柱2箇所には共架できないことから新たな信号機柱の建柱が必要となるが、地下埋設物が輻輳しており、建柱困難なため、実施しない。</p>	

府民公募型整備事業 (**府民提案型** < 既要望 >)

<p>整理番号</p>	<p>19</p>	<p>写真</p>	
<p>交通安全施設</p>	<p>横断歩道</p>	<p>①</p> 	<p>②</p> 
<p>所在地</p>	<p>京都府京丹後市久美浜町鹿野地内</p>	<p>③</p> 	<p>④</p> 
<p>現在の状況</p>	<p>提案場所は、国道178号と京丹後市道である鹿野線が交差する信号機のない交差点である。</p>		
<p>要望内容</p>	<p>京丹後市立かぶと山小学校の通学路になったので、交差点北詰に横断歩道の設置を要望します。 (受付番号222)</p>		
<p>位置図</p>			
<p>対応案</p>	<p>実施する。</p>	<p>交差点図面</p> 	

府民公募型整備事業 (府民提案型 **〈 既要望 〉**)

整理番号	1	写真	
交通安全施設	道路標識	① 	② 
所在地	京都府京丹後市大宮町口大野381番地6先 府道明田丹後大宮停車場線		
現在の状況	要望場所は、北近畿丹後鉄道丹後大宮駅の西側に位置する、信号機の設置されていない変則三叉路交差点である。		
要望内容	道路標識の補修要望 (既要望)		
位置図			
対応案	実施する。		
		交差点図面	
			