

府民公募型整備事業【安心・安全整備】（ 市町協働型 ・ **府民提案型** ）

番号	審査番号 029（受付番号 427）		写真	
路線・河川名等	一般府道 町分久美浜線（706号）			
所在地	京丹後市久美浜町布袋野 地内 布袋野バス停を中心に上り下り約50m 全長100m			
現在の状況 及 提案内容	現況	バス停が町分久美浜線と市道河上三神社線の交差点となっており府道の通行並びに市道から府道への進入・横断が人も車も大変危険な状態になっている		
	提案	町分久美浜線と市道河上三神社線の交差点を中心に全長100m位府道の南側を拡幅し直線化を行ってほしい		
実施内容	工種	実施しない		
	規模			
位置図			説明図面	
備考	直線化は用地買収等で相当の事業期間を要する大規模事業に該当するため、対象外。			

府民公募型整備事業【安心・安全整備】（市町協働型・**府民提案型**）

番号	審査番号 215（受付番号 428）		写 真	
路線・河川名等	一般府道 町分久美浜線（706号）			
所在地	京丹後市久美浜町布袋野 地内 今江農道入口付近			
現在の状況 及 提案内容	<p>現況 町分久美浜線南側の山によって見通しが悪く、今江農道へ進入横断並びに府道へ進入する車や農機が通行車両の確認ができない為大変危険である</p> <p>提案 南側山斜面の掘削等、見通しの確保を行うか 道路にカーブミラーや路面看板による注意等の処置を行ってほしい</p>			
実施内容	<p>工種 実施しない（維持管理で対応）</p> <p>規模</p>			
位置図			説明図面	
備考	注意喚起の路面標示は維持修繕で実施する			

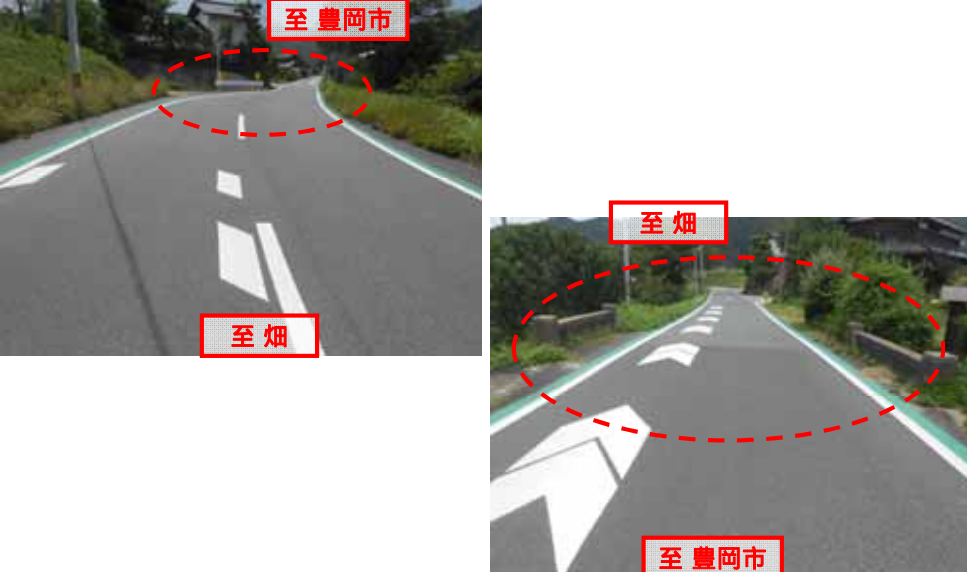

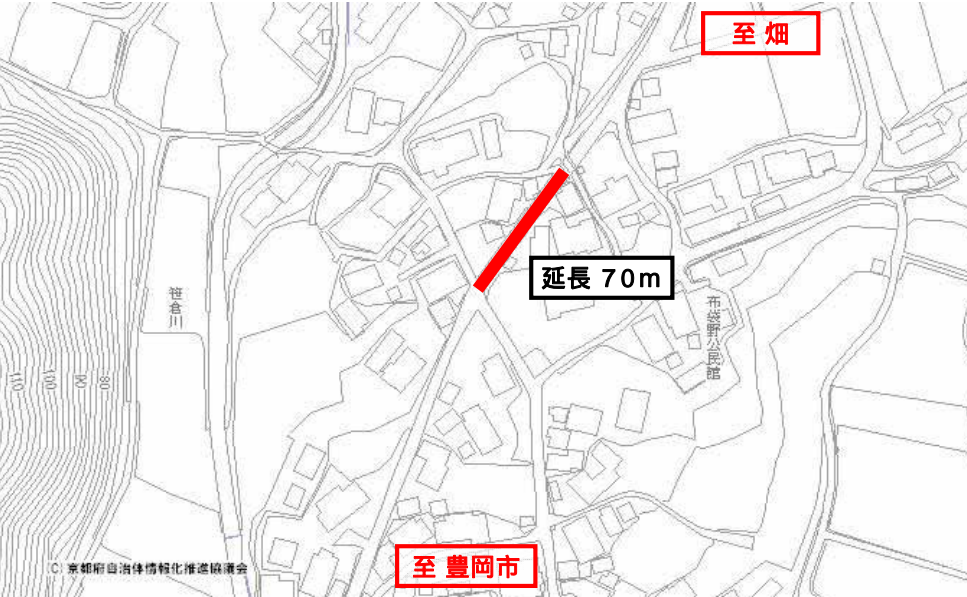
府民公募型整備事業【安心・安全整備】（ 市町協働型 ・ **府民提案型** ）

番号	審査番号 172 (受付番号 429)		写 真	
路線・河川名等	一般府道 町分久美浜線 (706号)			
所在地	京丹後市久美浜町布袋野 地内 今江農道入口付近			
現在の状況 及 提案内容	現況	農道入口付近の法面の変形・傾きにより 府道と今江農道の取継部分が倒壊の危険がある		
	提案	法面の補強をしてほしい		
実施内容	工種	実施しない		
	規模	1箇所		
位置図			説明図面	
備考	現段階で変状が確認できなかったため経過観察とする			

府民公募型整備事業【安心・安全整備】（ 市町協働型 ・ **府民提案型** ）

番号	審査番号 175（受付番号 431）		写 真	
路線・河川名等	一般国道 312号			
所在地	京丹後市久美浜町栃谷 地内 国営栃谷第2団地進入路より200m久美浜より東側			
現在の状況 及 提案内容	現況	以前（10年以上経過）路肩崩壊により水路をU字溝設置復旧をされたようですが、その延長（U字溝が設置されていない部分）の水路が一部埋り路肩崩壊が懸念される		
実施内容	工種	U字溝、法面整形工		
	規模	L=10m		
位置図			説明図面	
備考				

府民公募型整備事業【安心・安全整備】（市町協働型・**府民提案型**）

番号	審査番号 030（受付番号 432）		写真	
路線・河川名等	一般府道 町分久美浜線（706号）			
所在地	京丹後市久美浜町布袋野 地内 吉祥橋から南側70m			
現在の状況 及 提案内容	現況	道路幅がカーブ途中で狭くなっており自転車の通学や車両の通行が大変危険な状態である		
	提案	吉祥橋から道路幅の拡幅		
実施内容	工種	実施しない		
	規模			
位置図			<p style="text-align: center;">説明図面</p> 	
備考	用地取得、関係者との協議、調整、設計等に相当の時間を要することが見込まれるため大規模事業に該当し、対象外。			

府民公募型整備事業【安心・安全整備】（市町協働型・**府民提案型**）

番号	審査番号 115（受付番号 433）		写 真	
路線・河川名等	一般府道 尉ヶ畑布袋野線（671号）			
所在地	京丹後市久美浜町布袋野 地内 府道側溝から農業用排水路まで（小字剛松水田）			
現在の状況 及 提 案 内 容	現況	府道の排水を道路下の農業用水路に流しているが、道路側溝から水路に行くまでの間に水漏れがあり、その水が農道を横断している埋設管周囲が洗掘され陥没・穴が開いている状態で危険性がある		
実 施 内 容	提 案	水漏れ対策の実施を願いたい	説 明 図 面	
	工 種	実施しない		
位 置 図	規 模			
	備 考			府道敷下の埋設管の異常は認められない 市が管理する施設（用水路）に関する工事であり実施しない

府民公募型整備事業【安心・安全整備】（市町協働型・**府民提案型**）

番号	審査番号 134（受付番号 435）		写真	
路線・河川名等	一般国道 482号			
所在地	京丹後市 弥栄町 溝谷 地内			
現在の状況 及 提案内容	現況	側溝が未整備であり、路面排水や隣接する側溝の水で法面が崩れ、畑が浸水している。		
	提案	側溝の設置（用地は無償提供の確約あり）		
実施内容	工種	側溝整備	説明図面	
	規模	延長 L=40m		
	備考			


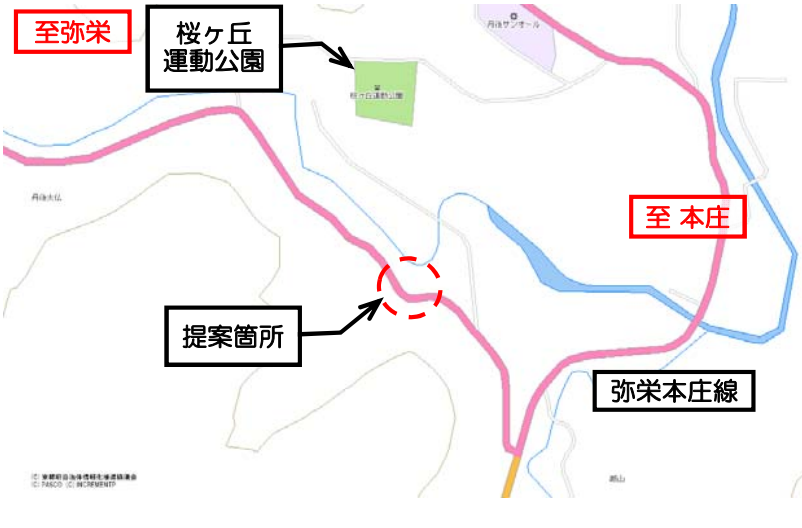
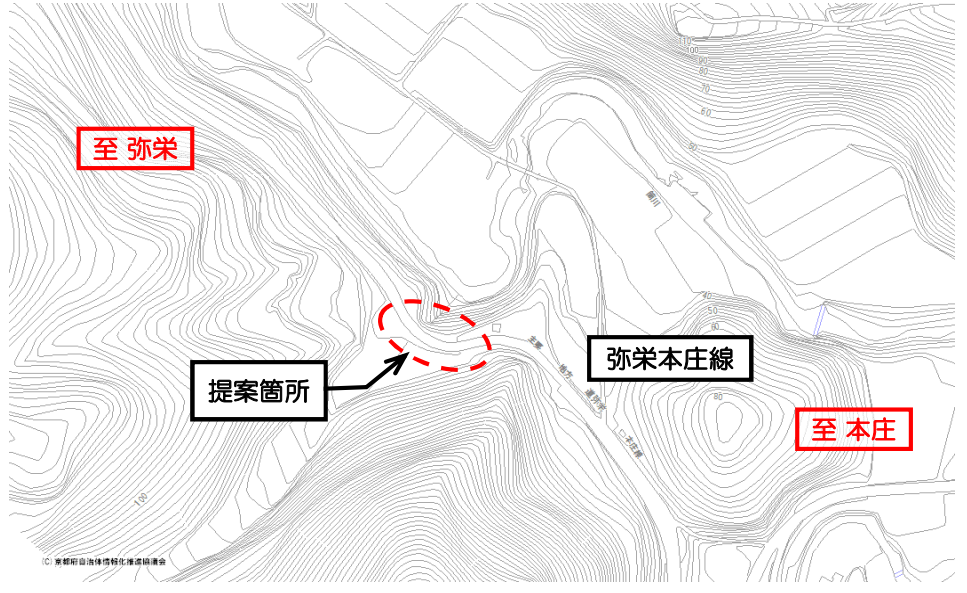
府民公募型整備事業【安心・安全整備】（市町協働型 ・ 府民提案型）

番号	審査番号 135 (受付番号 437)		写真	
路線・河川名等	一般国道 482号			
所在地	京丹後市 弥栄町 溝谷 地内			
現在の状況 及 提案内容	現況	側溝が未整備で水がたまり、不衛生である。バス停付近は路肩が弱く、歩行者にとって危険である。		
	提案	側溝の設置		
実施内容	工種	側溝工		
	規模	延長 L = 140m		
位置図			<p>説明図面</p>	
備考	過年度採択箇所、今年度実施予定			

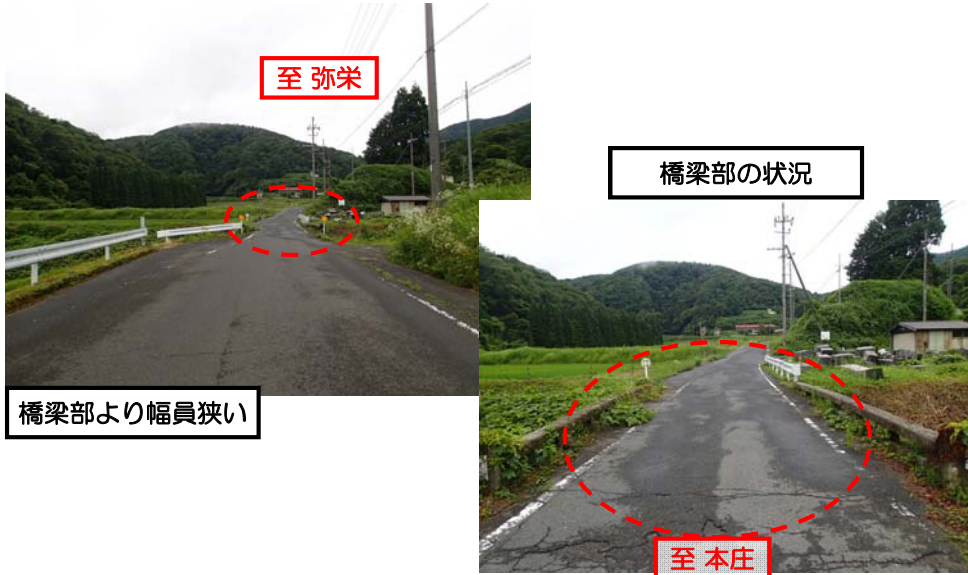
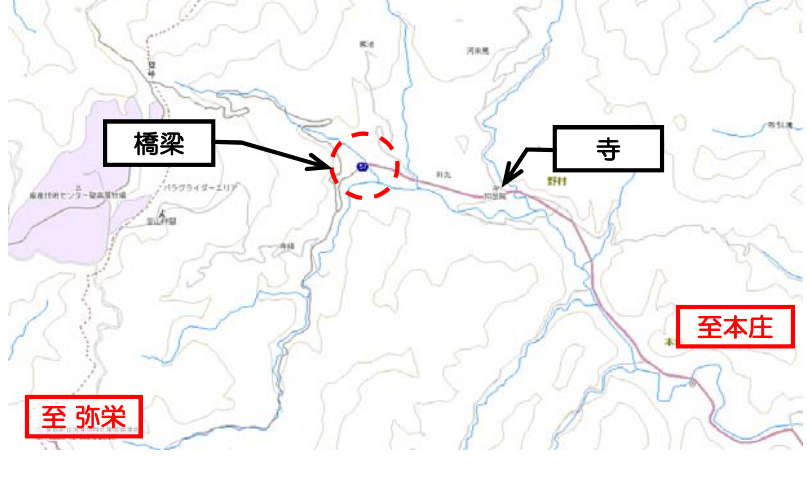
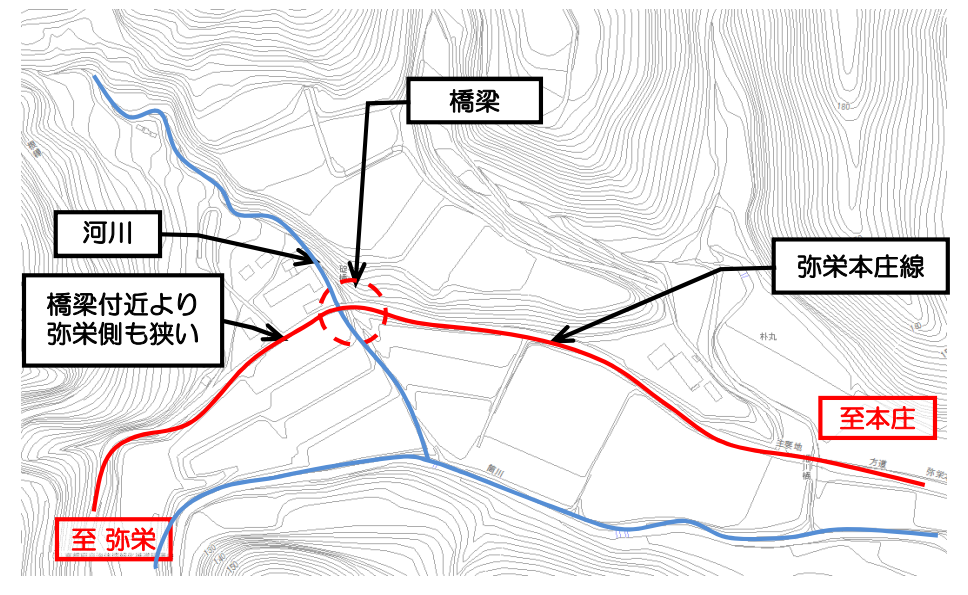
府民公募型整備事業【安心・安全整備】（市町協働型 ・ 府民提案型）

番号	審査番号 084 (受付番号 438)		写 真	
路線・河川名等	一般国道 482号			
所在地	京丹後市 弥栄町 溝谷 地内			
現在の状況 及 提案内容	現況	側溝にクラックが入っている。また、路肩が狭く歩行空間がとれていない。		
	提案	蓋付き側溝の設置		
実施内容	工種	側溝工		
	規模	延長 L=100m		
位置図			説明図面	
備考				

府民公募型整備事業【安心・安全整備】（市町協働型 ・ 府民提案型）

番号	審査番号 032 (受付番号 440)		写真	
路線・河川名等	主要地方道 弥栄本庄線			
所在地	伊根町 菅野 地内			
現在の状況 及 提案内容	現況	急カーブで通行に支障がある。		
	提案	線形改良してほしい。		
実施内容	工種	実施しない		
	規模			
位置図			説明図面	
備考	計画策定や用地買収に時間を要する大規模工事のため、対象外			

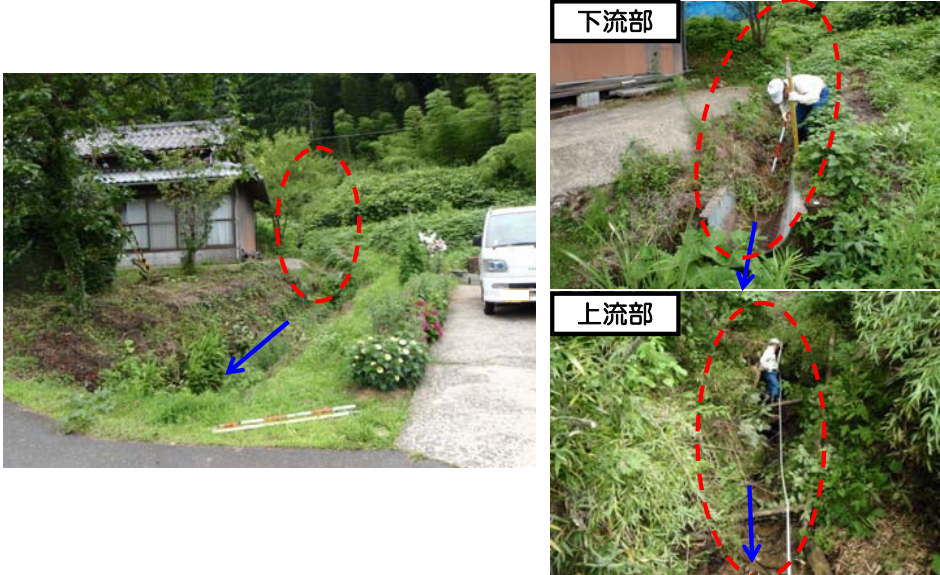
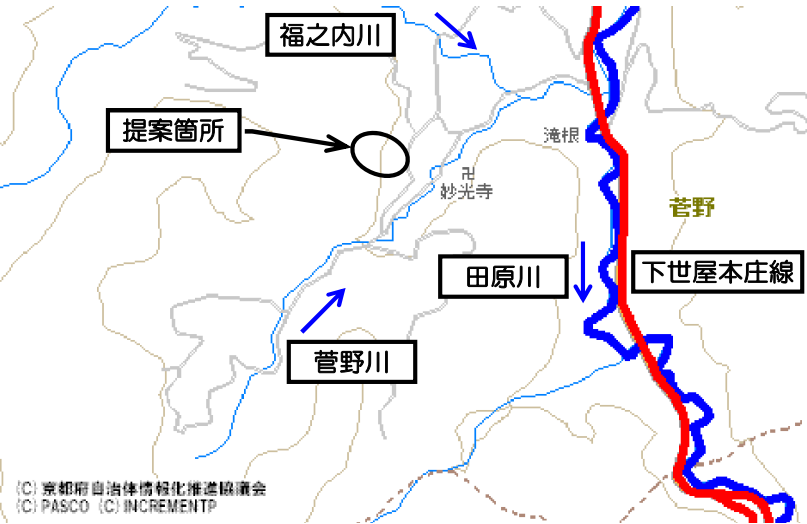
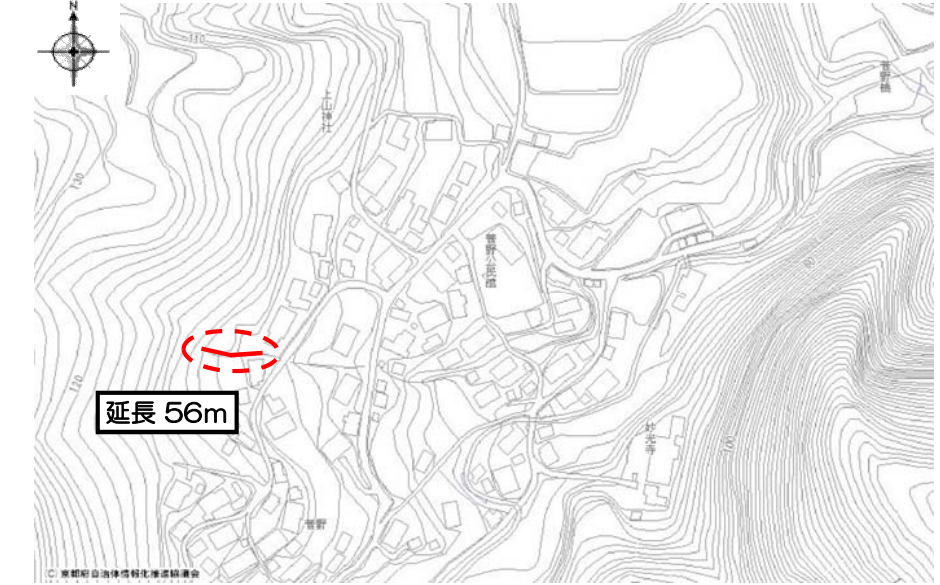
府民公募型整備事業【安心・安全整備】（市町協働型 ・ 府民提案型）

番号	審査番号 〇４３（受付番号 ４４１）		写真	
路線・河川名等	主要地方道 弥栄本庄線			
所在地	伊根町 野村（寺領） 地内			
現在の状況 及 提案内容	現況	橋梁部で、急に道路が狭くなっており、通行に支障がある。		
実施内容	提案	橋梁改良してほしい。		
	工種	実施しない。		
位置図		<p>説明図面</p> 		
備考	事業規模が大きく、調査・設計に時間を要する大規模工事のため、対象外			

府民公募型整備事業【安心・安全整備】（市町協働型 ・ 府民提案型）

番号	審査番号 033 (受付番号 442)		写真	
路線・河川名等	主要地方道 弥栄本庄線			
所在地	伊根町 野村（寺領） 地内			
現在の状況 及 提案内容	現況	一定区間の道路が狭く、通行に支障がある。		
実施内容	工種	待避所設置		
位置図	規模	箇所 N=2箇所程度	説明図面	
	備考			

府民公募型整備事業【安心・安全整備】（市町協働型・**府民提案型**）

番号	審査番号 388（受付番号 443）		写真	
路線・河川名等	地すべり対策施設			
所在地	伊根町菅野地内			
現在の状況 及 提案内容	現況	豪雨時に土石混じりの水が流れる		
	提案	土石止め対策		
実施内容	工種	実施しない（他事業で実施）		
	規模			
位置図			説明図面	
				
備考	土砂流出防止措置を他事業で実施予定			

府民公募型整備事業【安心・安全整備】（市町協働型・**府民提案型**）

番号	審査番号 354 (受付番号 445)		写真	
路線・河川名等	二級河川 温江川			
所在地	与謝野町後野地内 野田川合流部から上流側			
現在の状況 及 提案内容	現況	川底に堆積した土砂の上にヨシが群生し、豪雨時に田畑が浸水する。河川横の宅地では堤防を土のうで嵩上げされている。		
	提案	堆積した土砂の浚渫及びヨシの伐採をしてほしい。		
実施内容	工種	河床の浚渫		
	規模	延長 L = 300m (一部実施)		
位置図			<p style="text-align: center;">説明図面</p> <p style="text-align: center;"> 浚渫 $A=1.8m^2$ 河川断面積 $A'=18.0m^2 \times 10\%=1.80m^2$ </p>	
備考	土砂堆積箇所のみ実施する。			

府民公募型整備事業【安心・安全整備】（ 市町協働型 **府民提案型** ）

番号	審査番号 384 (受付番号 446)	写 真	
路線・河川名等	宮津港		
所在地	宮津市日置 地内 海岸施設		
現在の状況 及 提案内容	<p>現況 消波ブロックによる簡易突堤が一部壊れ機能を果たしていないため、台風等の波浪により水路断面を閉塞し、水路上流で浸水被害が発生している。</p> <p>提案 突堤の消波ブロックの補修、延長増</p>		
実施内容	<p>工種 実施しない</p> <p>規模</p>		
位置図		説明図面	
備考	消波ブロックの簡易突堤は京都府管理施設でない。水路についても京都府の管理ではなく、水路管理者での検討をお願いする。		

府民公募型整備事業【安心・安全整備】（ 市町協働型 ・ **府民提案型** ）

番号	審査番号 088 (受付番号 447)		写真	
路線・河川名等	一般国道 178号			
所在地	宮津市由良			
現在の状況 及 提案内容	現況	観光シーズンに事故発生が予測される。		
実施内容	工種	側溝蓋設置工		
	規模	延長5m		
位置図			説明図面	
備考				





府民公募型整備事業【安心・安全整備】（市町協働型・**府民提案型**）

番号	審査番号 348（受付番号 448）		写 真	
路線・河川名等	二級河川 岩屋川		<div style="display: flex; justify-content: space-around;"> <div style="text-align: center;"> <p>上流～下流方向</p>  </div> <div style="text-align: center;"> <p>下流～上流方向</p>  </div> </div> <div style="text-align: center; margin-top: 10px;">  </div>	
所在地	与謝野町四辻地内 十王堂橋から下流側			
現在の状況 及 提案内容	現況	平成25年度に完了の岩屋川改修工事により流出した土砂が堆積し、環境維持活動（親水公園付近の環境整備）に支障を来している。		
	提案	堆積土砂の浚渫をしてほしい。		
実施内容	工種	河床の浚渫		
	規模	L=200m（一部実施）		
位置図			<p>説明図面</p>  <p style="text-align: right;">浚渫 A=5.6m² 河川断面積 A' = 53.3m² × 10% = 5.33m² < A</p>	
備考	土砂堆積箇所のみ実施する。			

府民公募型整備事業【安心・安全整備】（市町協働型・**府民提案型**）

番号	審査番号 042（受付番号 450）		写真	
路線・河川名等	一般府道 町分久美浜線（706号）			
所在地	京丹後市久美浜町新庄 地内 新庄橋			
現在の状況 及 提案内容	現況	橋は古くて幅が狭い。親柱もあり自動車の離合が困難 兵庫県へ通り抜けが出来る為、交通量もある 路線バスの転回場所でもある		
	提案	橋の拡張、歩道橋の取付け 前後は市道、農道であり南側（新庄公民館側）には、府道法面埋立部分もあります		
実施内容	工種	実施しない		
	規模			
位置図			<p style="text-align: center;">説明図面</p>	
備考	用地取得、関係者との協議、調整、設計等に相当の時間を要することが見込まれるため大規模事業に該当し、対象外。			

府民公募型整備事業【安心・安全整備】（ 市町協働型 ・ **府民提案型** ）

番号	審査番号 035 (受付番号 451)		写真		
路線・河川名等	一般府道 永留豊岡線 (703号)				
所在地	京丹後市美浜町出角 地内 市場橋～出角三叉路カーブ付近				
現在の状況 及 提案内容	現況	兵庫県へ通り抜けができるため交通量があるが、橋が古くて幅が狭いため自動車の離合が困難。路線バスの転回所でもある。			
	提案	市場橋～出角三叉路カーブ付近の歩道整備			
実施内容	工種	実施しない			
	規模				
位置図				説明図面	
	<p>用地取得、関係者との協議、調整、設計等に相当の時間を要することが見込まれるため大規模事業に該当し、対象外。</p>				
備考					

府民公募型整備事業【安心・安全整備】（市町協働型・**府民提案型**）

番号	審査番号 214（受付番号 452）		写真	
路線・河川名等	一般府道 網野峰山線（17号）			
所在地	京丹後市峰山町吉原 地内 吉原3番地から3番地の1 峰山から網野方面へ向かって左側			
現在の状況及び提案内容	現況	緩やかなカーブになっており、峰山から網野方面に向かう車がカーブに気づかなかつたり、曲がりきれずに住宅に追突する事故が発生している。住宅者が矢印板を設置し自己防衛している状態		
実施内容	工種	視線誘導標設置		
	規模	1箇所		
位置図			<p style="text-align: center;">説明図面</p> 	
備考				

府民公募型整備事業【安心・安全整備】（ 市町協働型 ・ **府民提案型** ）

番号	審査番号 126 (受付番号 453)		写真	
路線・河川名等	一般府道 笠松公園線			
所在地	宮津市大垣地内 丹海リフト乗り場横の階段道			
現在の状況 及 提案内容	現況	大雨になると雨水が川のように流れ、店内に水が流入し被害を受けている。		
実施内容	工種	横断側溝工（断面拡大）		
位置図	規模	延長4m	<p style="text-align: center;">説明図面</p> 	
	備考			

府民公募型整備事業【安心・安全整備】（市町協働型・**府民提案型**）

番号	審査番号 380（受付番号 454）		写真	
路線・河川名等	宮津港			
所在地	宮津市江尻地内 だんご川			
現在の状況 及 提案内容	現況	だんご川の河口付近に土砂が堆積している。		
実施内容	提案	定期的な浚渫の実施。		
	工種	実施しない。		
位置図	規模			説明図面
				備考