

府民公募型安心・安全整備事業（市町協働型 **府民提案型**）

番号	審査番号 121（受付番号 170）		写 真	
路線・河川名等	一般府道 岩ヶ鼻須川線			
所在地	宮津市 日ヶ谷 地内 立地区 江戸橋付近			
現在の状況 及 提 案 内 容	現況	舗装の傷みが激しく、段差もあり危険。		
	提案	舗装版の修復をお願いしたい。		
実施内容	工種	実施済	説 明 図 面	
	規模	延長33m		
備 考				

府民公募型安心・安全整備事業（市町協働型 **府民提案型**）

番号	審査番号 122（受付番号 219）		写真	
路線・河川名等	主要地方道 浜丹後線		<div data-bbox="1749 256 2051 296" style="border: 1px solid black; padding: 2px;">全線縦段掘り多数見られ</div>	
所在地	京丹後市 丹後町 岩木 地内		<div data-bbox="1155 296 1603 528">  </div> <div data-bbox="1715 304 2107 496">  </div>	
現在の状況 及 提案内容	<p><現況> 道路舗装の轍掘れにより、雨天時には水たまりができる。</p> <p><提案> 路面のオーバーレイ</p>		<div data-bbox="1715 504 2107 639">  </div>	
実施内容	工種	舗装工	<div data-bbox="1155 584 1603 823">  </div> <div data-bbox="1749 647 2107 839">  </div>	
	規模	延長 L=2000mの内一部		
位置図			<p style="text-align: center;">説明図面</p> 	
備考	提案箇所再調査の上、損傷の著しい箇所を実施する。		<div data-bbox="1200 1461 1424 1477" style="font-size: small;">(C) 京都府自治体情報化推進協議会</div>	

府民公募型安心・安全整備事業（市町協働型 **府民提案型**）

番号	審査番号 123（受付番号 028）		写真	
路線・河川名等	一般府道 栗田半島線			
所在地	宮津市 矢原 地内			
現在の状況 及 提案内容	現況	大型車が通行すると、振動が激しい。		
	提案	舗装をやり直す。		
実施内容	工種	舗装の補修		
	規模	提案区間(延長165m)内の一部		
位置図			<p>説明図面</p> 	
備考	提案内容の一部(補修区間以外)を実施			

府民公募型安心・安全整備事業（市町協働型 **府民提案型**）

番号	審査番号 124（受付番号 168）		写真	
路線・河川名等	一般府道 下世屋本庄線			
所在地	宮津市 日ヶ谷 地内 立地区			
現在の状況 及 提案内容	現況	道路に亀裂が入っていて、法面陥没の危険がある。		
	提案	路面復旧、舗装版の修復をお願いしたい。		
実施内容	工種	舗装の補修		
	規模	提案区間（延長適宜）内の一部		
位置図			<p>説明図面</p>	
備考	延長50mを実施			

府民公募型安心・安全整備事業（市町協働型 **府民提案型**）

番号	審査番号 125（受付番号 238）		写真	
路線・河川名等	一般国道 482号			
所在地	京丹後市 弥栄町 溝谷 地内			
現在の状況及び提案内容	<p><現況> 舗装に経年劣化によるひび割れ・段差またマンホール段差などが存在し危険である。</p> <p><提案> 舗装修繕</p>			
実施内容	工種	舗装工	説明図面	
	規模	延長 L=1500mの内一部		
位置図				
備考	提案箇所再調査の上、損傷の著しい箇所を実施する。			

府民公募型安心・安全整備事業（市町協働型 **府民提案型**）

番号	審査番号 126（受付番号 493）		写真	
路線・河川名等	主要地方道 野田川大宮線			
所在地	与謝野町 石川 地内 亀山橋から四辻方面			
現在の状況 及 提案内容	<p>現況 舗装の老朽化によりひび割れが、車両の通行に支障がある。</p> <p>提案 舗装の打ち換えをして、車両が円滑に通行できるようにしてほしい。</p>			
実施内容	<p>工種 舗装の補修</p> <p>規模 提案区間（延長75m）内の一部</p>			
位置図			<p>説明図面</p> 	
備考	損傷の著しい片側車線（下り）を実施			

府民公募型安心・安全整備事業（市町協働型 **府民提案型**）

番号	審査番号 127（受付番号 045）		写真	
路線・河川名等	一般府道 大宮岩滝線			
所在地	与謝野町 弓木 地内			
現在の状況 及 提案内容	現況	舗装の老朽化によりクラックが激しいので、車両の通行に支障がある。		
	提案	舗装の打換えをしてほしい。		
実施内容	工種	舗装の補修	<p data-bbox="1541 847 1720 874">説明図面</p> 	
	規模	延長220m		
位置図				
備考				

府民公募型安心・安全整備事業（市町協働型 **府民提案型**）

番号	審査番号 128（受付番号 052）			
路線・河川名等	一般府道 栗田半島線			
所在地	宮津市 獅子崎 地内			
現在の状況及び提案内容	現況	舗装のクラックが多数あり、大型車が通行すると、振動・騒音が激しく、雨天時には水はねがひどい。		
	提案	舗装の整備をしてほしい。		
実施内容	工種	舗装の補修		
	規模	延長130m		
位置図			<p data-bbox="1563 858 1742 890">説明図面</p> 	
備考			<small data-bbox="1205 1473 1361 1489">© 京都府自治体情報化推進協議会</small>	

府民公募型安心・安全整備事業（市町協働型 **府民提案型**）

番号	審査番号 129（受付番号 065）		写真	
路線・河川名等	一般府道 弓ノ木岩滝線			
所在地	与謝野町 弓木 地内			
現在の状況 及 提案内容	工種	舗装の老朽化によりクラックが激しいので、車両の通行に支障がある。		
	規模	舗装の打換えをしてほしい。		
実施内容	工種	舗装の補修		
	規模	延長280m		
位置図			<p data-bbox="1541 847 1720 874">説明図面</p> 	
備考				

府民公募型安心・安全整備事業（市町協働型 **府民提案型**）

番号	審査番号 130（受付番号 088）		写 真	
路線・河川名等	主要地方道 宮津養父線			
所在地	与謝野町 幾地 地内 野田川交番～幾地交差点			
現在の状況 及 提 案 内 容	現況	舗装の老朽化によりクラックが激しく、車両の通行に支障がある。		
	提案	舗装の打換えをしてほしい。		
実 施 内 容	工種	舗装の補修		
	規模	延長570m		
位 置 図			説 明 図 面	
備 考				

府民公募型安心・安全整備事業（市町協働型 **府民提案型**）

番号	審査番号 132（受付番号 126）		写真	
路線・河川名等	主要地方道 網野岩滝線		 <p>至岩滝</p> <p>提案箇所</p> <p>至網野</p>	 <p>至網野</p> <p>提案箇所</p> <p>至岩滝</p>
所在地	京丹後市 弥栄町 溝谷(外村) 地内			
現在の状況及び提案内容	<p><現況> 交通量が多いため、路面の磨耗がひどく、ひび割れなど路面破損があり危険である。</p> <p><提案> 舗装修繕</p>		 <p>路面破損状況</p>	 <p>路面破損状況</p>
実施内容	工種	舗装工		
	規模	延長 L=210m		
位置図	 <p>至網野</p> <p>旧溝谷小</p> <p>提案箇所</p> <p>至本庄</p> <p>弥栄本庄線</p> <p>溝谷小</p> <p>村</p> <p>溝谷神社</p> <p>萬壽寺</p> <p>児童館</p> <p>弥栄町堤</p> <p>網野岩滝線</p> <p>至岩滝</p> <p>弥栄町等楽寺</p> <p>白山神社</p> <p>(C) 京都府自治体情報化推進協議会 (C) PASCO (C) INCREMENTP</p>		<p>説明図面</p>  <p>至網野</p> <p>延長210m</p> <p>提案箇所</p> <p>萬壽寺</p> <p>至岩滝</p> <p>(C) 京都府自治体情報化推進協議会</p>	
備考				






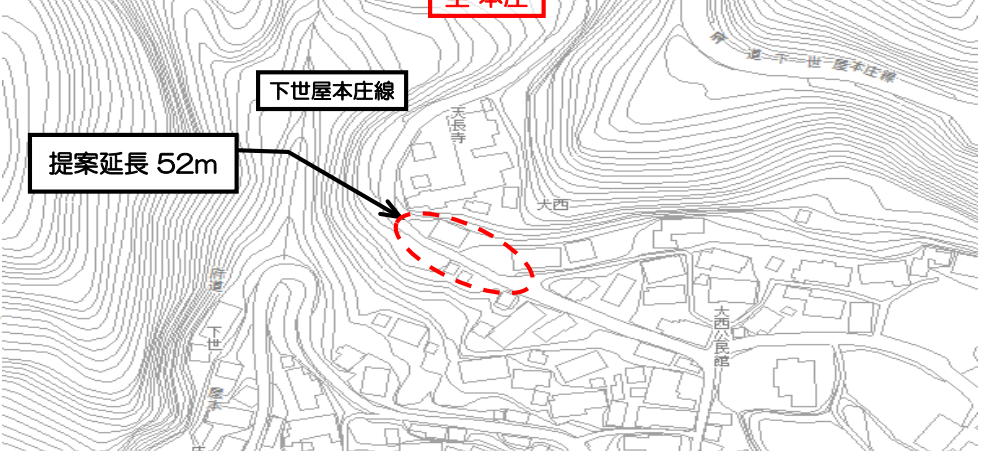
府民公募型安心・安全整備事業（市町協働型 **府民提案型**）

番号	審査番号 133（受付番号 129）		写 真	
路線・河川名等	一般府道 間人大宮線		 <p>至大宮</p> <p>提案箇所</p> <p>至間人</p>	 <p>至間人</p> <p>提案箇所</p> <p>至大宮</p>
所在地	京丹後市 弥栄町 鳥取 地内		 <p>至間人</p> <p>提案箇所</p> <p>至大宮</p>	 <p>路面のひび割れ</p>
現在の状況 及 提案内容	<p><現況> 通学路であるがひび割れなどがあり、路面状況が悪く危険である。</p> <p><提案> 舗装修繕</p>			
実施内容	工種	舗装工	説 明 図 面	
	規模	延長 ①L=140m ②L=20m	 <p>至間人</p> <p>提案箇所</p> <p>延長140m</p> <p>提案箇所</p> <p>延長20m</p> <p>提案箇所</p> <p>至大宮</p> <p>(C) 京都府自治体情報化推進協議会</p>	
位置図	 <p>あじわいの</p> <p>提案箇所</p> <p>間人大宮線</p> <p>弥栄町井辺</p> <p>提案箇所</p> <p>弥栄町鳥取</p> <p>提案箇所</p> <p>弥栄町木橋</p> <p>鳥取小</p> <p>至大宮</p> <p>(C) 京都府自治体情報化推進協議会 (C) PASCO (C) INCREMENTP</p>			
備考				

府民公募型安心・安全整備事業（市町協働型 **府民提案型**）

番号	審査番号 134（受付番号 130）		写 真	
路線・河川名等	一般府道 間人大宮線			
所在地	京丹後市 弥栄町 国久 地内			
現在の状況 及 提案内容	<p><現況> 経年劣化によるひび割れなど路面が傷んでいる。また、国道482号バイパス工事に伴う工事車両の通行により損傷が更に進んでいる。</p> <p><提案> 舗装修繕</p>			
実施内容	工種	舗装工		
	規模	延長 L=200m		
位置図			説明図面	
備考				

府民公募型安心・安全整備事業（市町協働型 **府民提案型**）

番号	審査番号 135（受付番号 163）		写真	
路線・河川名等	一般府道 下世屋本庄線		 	
所在地	宮津市 日ヶ谷 地内 大西地区 天長寺下から日ヶ谷バス停までの間		 	
現在の状況 及 提案内容	現況	舗装の傷みが激しく、段差もあり危険。		
	提案	舗装版の修復をお願いしたい。		
実施内容	工種	舗装の補修		
	規模	延長52m		
位置図			<p>説明図面</p> 	
備考				

府民公募型安心・安全整備事業（市町協働型 **府民提案型**）

番号	審査番号 136（受付番号 172）		写真	
路線・河川名等	一般府道 岩ヶ鼻須川線			
所在地	宮津市 日ヶ谷 地内 丹海バス停藪田口付近			
現在の状況 及 提案内容	現況	舗装の傷みが激しい。		
	提案	舗装版の修復をお願いしたい。		
実施内容	工種	舗装の補修		
	規模	延長144m		
位置図			説明図面	
				
備考				






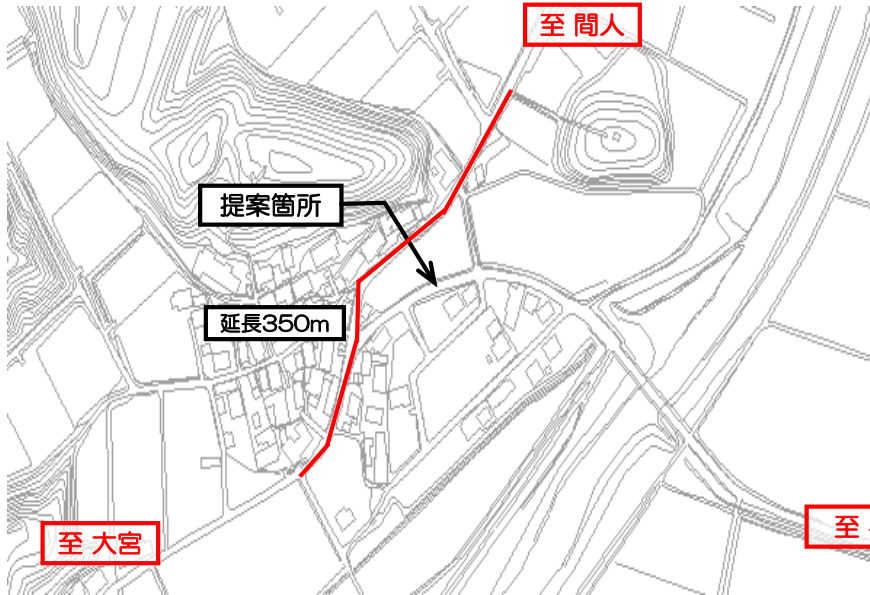
府民公募型安心・安全整備事業（市町協働型 **府民提案型**）

番号	審査番号 137（受付番号 206）		写真	
路線・河川名等	一般国道 482号			
所在地	京丹後市 弥栄町 黒部 地内			
現在の状況及び提案内容	<p><現況> 生活道路であるが経年劣化によりひび割れ等の損傷があるため、危険である。</p> <p><提案> 舗装修繕</p>			
実施内容	工種	舗装工	説明図面	
	規模	延長 L=400m		
位置図				
備考				

府民公募型安心・安全整備事業（市町協働型 **府民提案型**）

番号	審査番号 138（受付番号 207）		写真	
路線・河川名等	一般国道 482号		 	
所在地	京丹後市 弥栄町 黒部 地内		 	
現在の状況及び提案内容	<p><現況> 生活道路であるが経年劣化によりひび割れ等の損傷があるため、危険である。</p> <p><提案> 舗装修繕</p>			
実施内容	工種	舗装工	説明図面	
	規模	延長 L=40m		
位置図				
備考				

府民公募型安心・安全整備事業（市町協働型 **府民提案型**）

番号	審査番号 139（受付番号 241）		写真	
路線・河川名等	一般府道 間人大宮線		 	
所在地	京丹後市 弥栄町 井辺 地内		 	
現在の状況及び提案内容	<p><現況> 経年劣化によるひび割れなど路面が傷んでいる。また、国道482号バイパス工事に伴う工事車両の通行により損傷が更に進んでいる。</p> <p><提案> 舗装修繕</p>			
実施内容	工種	舗装工		
	規模	延長 L=350m		
位置図			説明図面	
備考				

府民公募型安心・安全整備事業（市町協働型 **府民提案型**）

番号	審査番号 140（受付番号 245）		写真	
路線・河川名等	一般府道 井辺平線		 	
所在地	京丹後市 弥栄町 井辺 地内		 	
現在の状況 及 提案内容	<p><現況> 経年劣化によるひび割れなど路面が傷んでいる。また、国道482号バイパス工事に伴う工事車両の通行により損傷が更に進んでいる。</p> <p><提案> 舗装修繕</p>			
実施内容	工種	舗装工	説明図面	
	規模	延長 L=140m		
位置図				
備考				