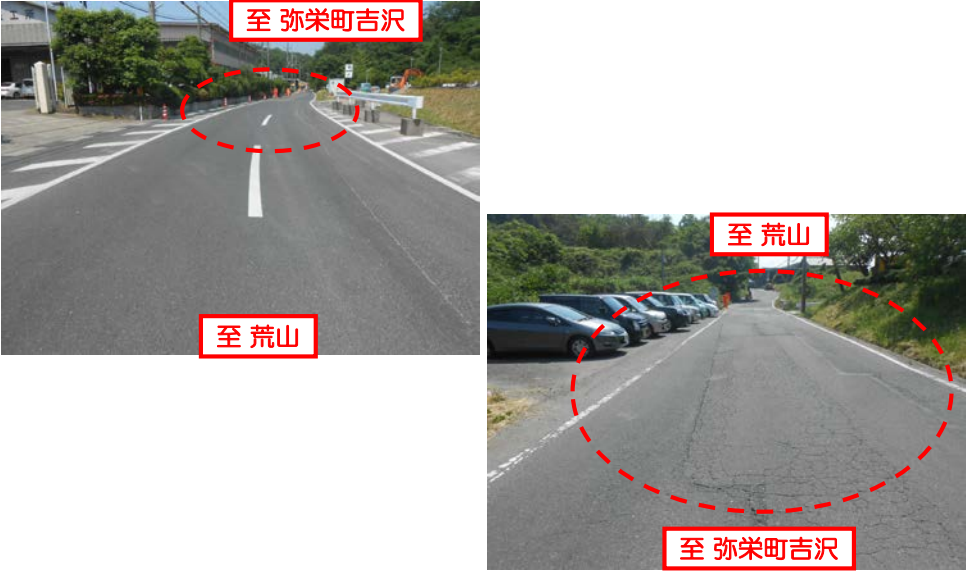

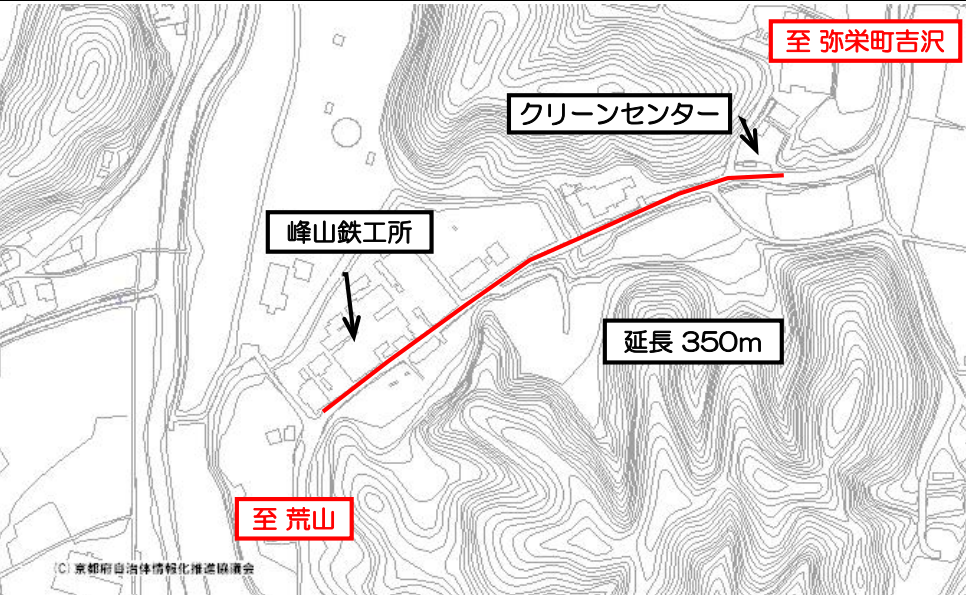


府民公募型整備事業【安心・安全整備】（市町協働型・**府民提案型**）

番号	審査番号 141（受付番号 252）		写真	
路線・河川名等	一般府道 溝谷内記線（662号）			
所在地	京丹後市峰山町内記 地内 峰山鉄工所前からクリーンセンター入口付近の区間			
現在の状況 及 提案内容	現況	道路のアスファルト舗装が継ぎはぎになっており、かつ傷んで横断方向に波を打つ状態であり、車道で通行する際に衝撃が大きく大変危険である。		
	提案	オーバーレイなどの舗装修繕していただきたい。		
実施内容	工種	舗装工		
	規模	延長350m		
位置図			説明図面	
備考				

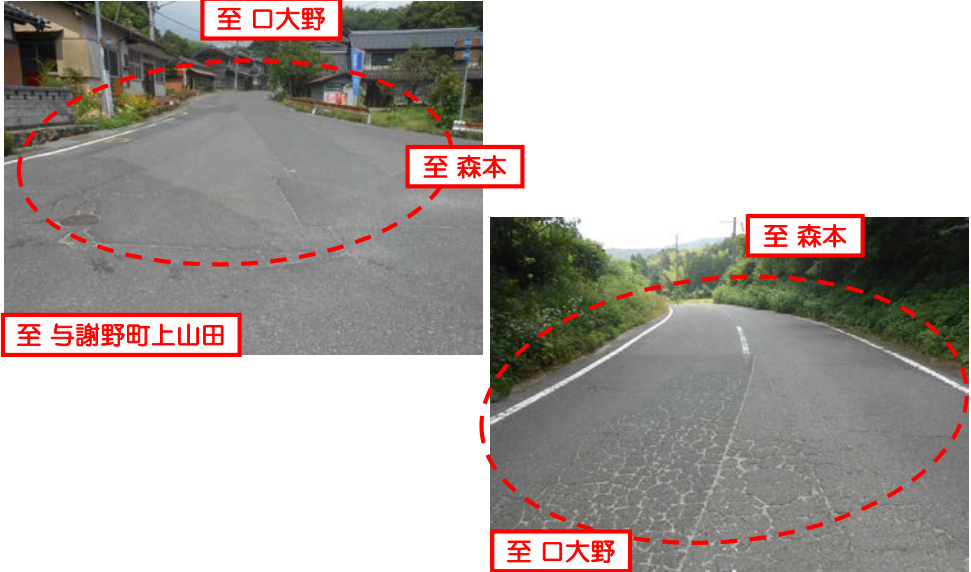

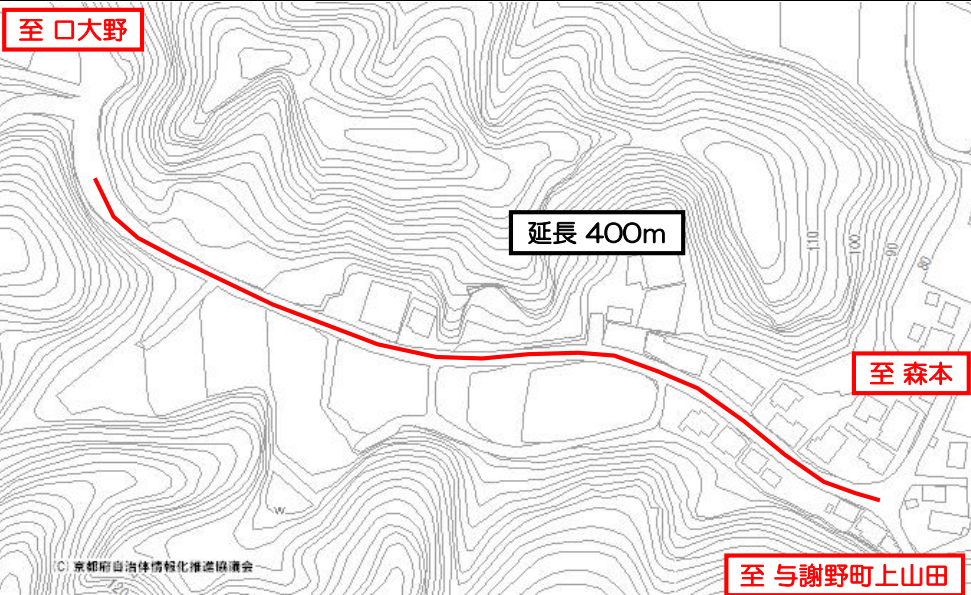
府民公募型整備事業【安心・安全整備】（市町協働型・**府民提案型**）

番号	審査番号 142（受付番号 285）		写真	
路線・河川名等	一般国道 178号			
所在地	京丹後市網野町長田区 地内 178号と53号の交差点から本町通り交差点まで（西側約100m）			
現在の状況 及 提案内容	現況	1：国道178号長田地区内府道53号交差点から市道134号交差点迄の舗装にひび割れが多く各種工事による舗装段差が数箇所有 2：大型車が通過すると激しく振動 3：交通量多く睡眠できない		
実施内容	工種	舗装工		
	規模	延長100m		
位置図			説明図面	
備考				

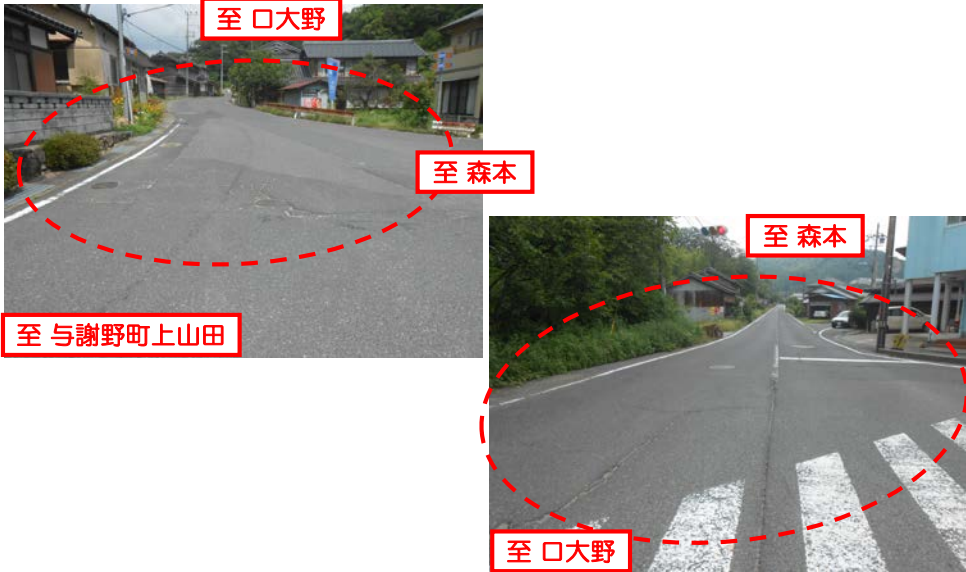


府民公募型整備事業【安心・安全整備】（市町協働型・**府民提案型**）

番号	審査番号 143（受付番号 321）		写 真	
路線・河川名等	一般府道 尉ヶ畑布袋野線（671号）			
所在地	京丹後市久美浜町市野々 地内 市野々橋拡幅箇所から公民館下三叉路まで			
現在の状況 及 提案内容	現況	舗装表面にひび割れがあり、自転車やオートバイで通行時に振動があり、危険である。		
	提案	舗装をやり直して欲しい。		
実施内容	工種	舗装工		
	規模	延長220m		
位置図			説明図面	
備考				

府民公募型整備事業【安心・安全整備】（市町協働型・**府民提案型**）

番号	審査番号 144（受付番号 430）		写真	
路線・河川名等	一般府道 大宮岩滝線（651号）			
所在地	京丹後市大宮町三重 地内 大宮町三坂区境から府道味土野大宮線交差点まで 約380m			
現在の状況 及 提案内容	現況	アスファルト路面に亀裂が入り、車両通行時の騒音や水たまりによる周囲への水はね等が起きている。中学校の通学路であり、危険な状況につながりかねない。		
実施内容	工種	舗装工		
	規模	延長400m		
位置図			<p data-bbox="1541 847 1720 874">説明図面</p> 	
備考				

府民公募型整備事業【安心・安全整備】（市町協働型・**府民提案型**）

番号	審査番号 145（受付番号 431）		写真	
路線・河川名等	一般府道 大宮岩滝線（651号）			
所在地	京丹後市大宮町三坂 地内 国道312号交差点から府道味土野大宮線交差点まで			
現在の状況 及 提案内容	現況	国道312号交差点から府道味土野大宮線交差点までの区間、中央線及び路側帯の区画線が剥離している。		
	提案	剥離している区間の区画線を描き、交通の安全と円滑を確保できるようにしてほしい。 ※ 延長：1,770m（片側）		
実施内容	工種	区画線工		
	規模	延長1770m		
位置図			<p data-bbox="1541 847 1720 874">説明図面</p> 	
備考				

府民公募型整備事業【安心・安全整備】（市町協働型・**府民提案型**）

番号	審査番号 146（受付番号 432）		写真	
路線・河川名等	一般府道 大宮岩滝線（651号）			
所在地	京丹後市大宮町三坂 地内 国道から三重方面に市営住宅三坂団地先～その先のカーブ（片側）			
現在の状況 及 提案内容	現況	山頂部には最終処分場があり、利用者等の通行量が多いためアスファルト舗装が傷んでいる。		
	提案	傷んでいる区間の舗装を修繕し、安全に通行できるようにしてほしい。 ※ 舗装延長：250m（片側）		
実施内容	工種	舗装工		
	規模	延長250m		
位置図			<p>説明図面</p>	
備考				

府民公募型整備事業【安心・安全整備】（市町協働型・**府民提案型**）

番号	審査番号 147（受付番号 433）		写真	
路線・河川名等	一般府道 大宮岩滝線（651号）			
所在地	京丹後市大宮町三坂 地内 国道から三重方面に道路案内標識手前～市営住宅三坂団地先（片側）			
現在の状況 及 提案内容	現況	付近には工場があり、大型車が頻繁に通行するためアスファルト舗装が傷んでいる。		
実施内容	工種	舗装工		
	規模	延長60m		
位置図			<p>説明図面</p>	
備考				

府民公募型安心・安全整備事業（市町協働型 **府民提案型**）

番号	審査番号 148（受付番号 450）		写真	
路線・河川名等	一般府道 大宮岩滝線			
所在地	与謝野町 弓木 地内			
現在の状況 及 提案内容	現況	舗装の老朽化により路面のクラックが激しいので、車両の通行に支障がある。		
	提案	舗装の打換えをしてほしい。		
実施内容	工種	舗装の補修		
	規模	延長480m		
位置図			説明図面	
				
備考	実施する。			

府民公募型安心・安全整備事業（市町協働型 **府民提案型**）

番号	審査番号 149（受付番号 450）		写真	
路線・河川名等	一般府道 大宮岩滝線			
所在地	与謝野町 弓木 地内			
現在の状況 及 提案内容	現況	舗装の老朽化により路面のクラックが激しいので、車両の通行に支障がある。		
	提案	舗装の打換えをしてほしい。		
実施内容	工種	舗装の補修	説明図面	
位置図	規模	延長480m		
備考	実施する。			

府民公募型整備事業【安心・安全整備】（市町協働型・**府民提案型**）

番号	審査番号 150（受付番号 457）		写真	
路線・河川名等	主要地方道 網野峰山線（17号）			
所在地	京丹後市峰山町泉 地内 市道津久田桜木線交差点～金刀比羅神社付近まで			
現在の状況 及 提案内容	現況	路面舗装の損傷、ひび割れ、段差により、沿線住民にとって振動が大きく生活上支障があります。		
	提案	舗装のオーバーレイでなく打ち換えの施工をお願いします。		
実施内容	工種	舗装工		
	規模	延長245m		
位置図			<p>説明図面</p> 	
備考				

府民公募型整備事業【安心・安全整備】（市町協働型・**府民提案型**）

番号	審査番号 151（受付番号 461）		写真	
路線・河川名等	一般国道 312号			
所在地	京丹後市峰山町二箇 地内 二箇河辺線と国道312号との交差点から久美浜方向に約50mの区間			
現在の状況 及 提案内容	現況	道路の段差により、大型車両が通るたび振動が大きい。 また路面がひび割れており、車両の通行に危険がある。		
	提案	舗装修繕を行う		
実施内容	工種	舗装工		
	規模	延長103m		
位置図			<p>説明図面</p>	
備考			<small>(C) 京都府自治体情報化推進協議会</small>	

府民公募型整備事業【安心・安全整備】（市町協働型・**府民提案型**）

番号	審査番号 152（受付番号 462）		写真	
路線・河川名等	一般国道 312号			
所在地	京丹後市峰山町二箇 地内 二箇郵便局付近			
現在の状況 及 提案内容	現況	道路下に暗渠水路があり、路面に段差ができています。その影響で大型車両が通るたびに付近住宅への振動が大きい。		
実施内容	工種	舗装工		
	規模	延長50m		
位置図			説明図面	
備考				

府民公募型安心・安全整備事業（市町協働型 **府民提案型**）

番号	審査番号 153（受付番号 494）		写真	
路線・河川名等	主要地方道 野田川大宮線			
所在地	与謝野町 四辻 地内 府道加悦岩滝自転車道交差点から青田橋			
現在の状況 及 提案内容	現況	舗装の老朽化によりひび割れが、車両の通行に支障がある。		
実施内容	工種	舗装の補修		
位置図			<p>説明図面</p> 	
備考			<p>(C) 京都府自治体情報化推進協議会</p>	

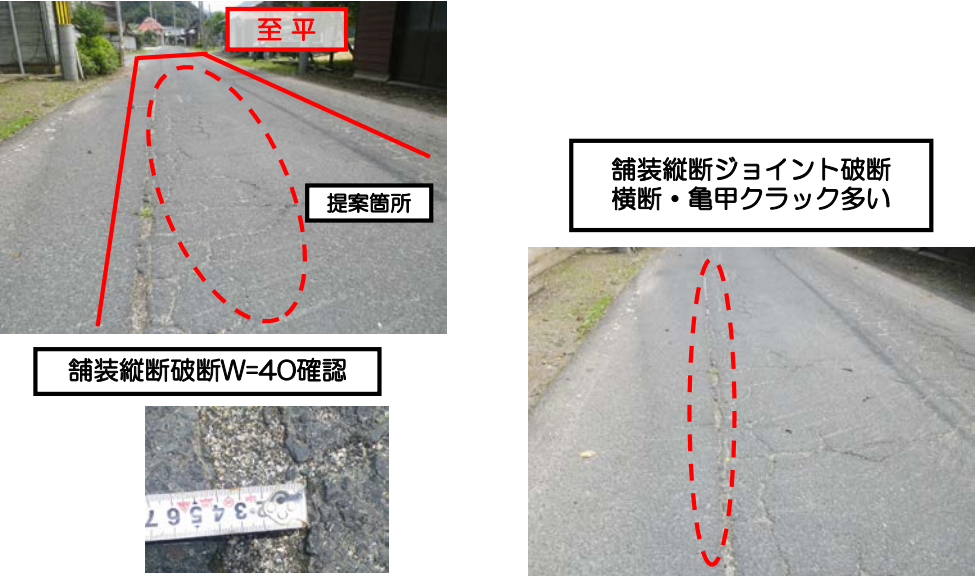

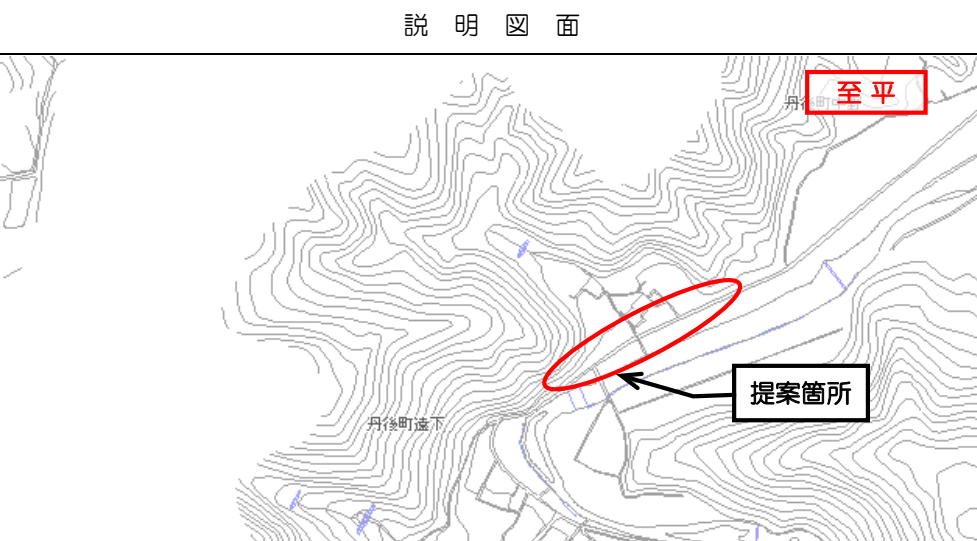
府民公募型整備事業【安心・安全整備】（市町協働型・**府民提案型**）

番号	審査番号 154（受付番号 523）		写真	
路線・河川名等	一般府道 大宮岩滝線（651号）			
所在地	京丹後市大宮町三坂 地内 国道から三重方面に大宮日進交差点前～大宮最終処分場先（全幅員）			
現在の状況 及 提案内容	現況	山頂部には最終処分場があり、運搬車両等の通行が多いため、アスファルト舗装が傷んでいる。		
	提案	傷んでいる区間の舗装を修繕し、安全に通行できるようにしてほしい。 ※ 舗装延長：900m（全幅員）		
実施内容	工種	舗装工		
	規模	延長900m		
位置図			<p>説明図面</p> 	
備考				

府民公募型安心・安全整備事業（市町協働型 **府民提案型**）

番号	審査番号 155（受付番号 531）		写真	
路線・河川名等	一般府道 中藤加悦線			
所在地	与謝野町 加悦奥 地内			
現在の状況 及 提案内容	現況	舗装の老朽化によりクラックが激しく、車両の通行時に振動が激しい。		
実施内容	工種	舗装の補修		
	規模	延長80m（下り車線のみ）		
位置図			<p data-bbox="1541 847 1720 874">説明図面</p> 	
備考				







府民公募型安心・安全整備事業（市町協働型 **府民提案型**）

番号	審査番号 156（受付番号 568）		写真	
路線・河川名等	一般府道 井辺平線			
所在地	京丹後市 丹後町 遠下 地内			
現在の状況及び提案内容	<p><現況> 舗装の老朽化により、亀甲状にクラックが発生している。</p> <p><提案> 舗装補修</p>			
実施内容	工種	舗装工	説明図面	
	規模	延長 L=400m		
位置図				
備考			<small>(C) 京都市自治体情報推進協議会</small> <small>(C) PASCO (C) INCREMENTP</small>	

府民公募型整備事業【安心・安全整備】（ 市町協働型 ・ **府民提案型** ）

番号	審査番号 157 (受付番号 492)		写真	
路線・河川名等	一般国道 178号			
所在地	与謝野町字岩滝 地内 橋立中学校から糸嘉機料店前			
現在の状況 及 提案内容	現況	舗装の継ぎ目に段差が生じて、大型車両が通過すると振動が著しく、付近の家屋が揺れる。		
実施内容	工種	実施しない。	規模	
位置図			説明図面	
備考	他事業で実施済み			

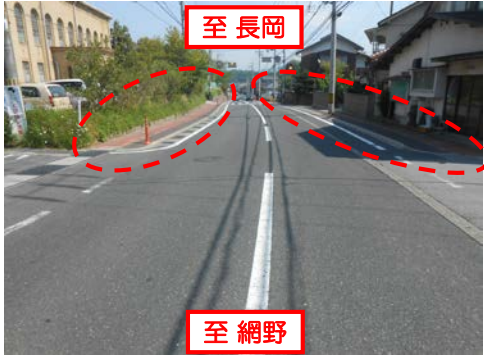






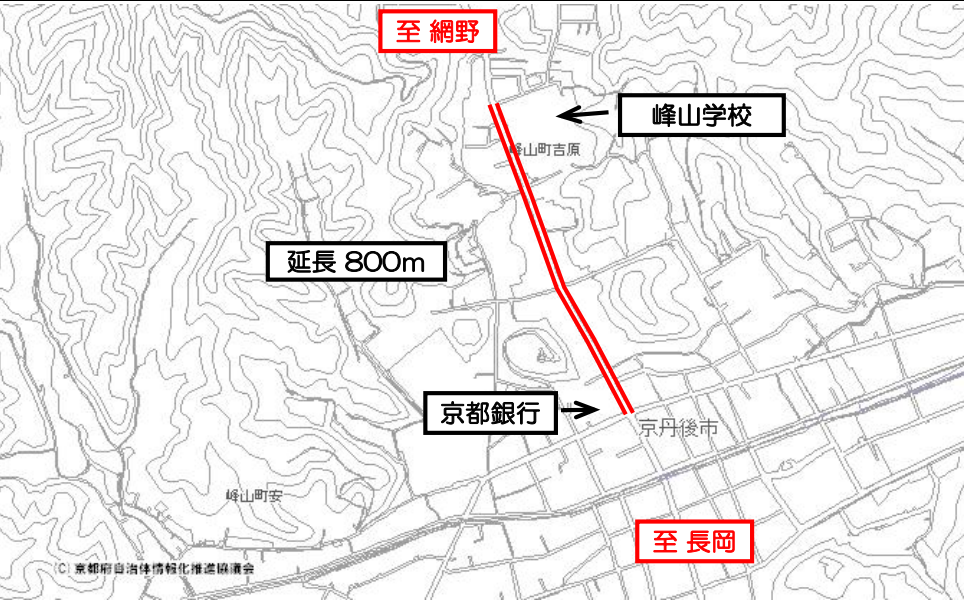
府民公募型整備事業【安心・安全整備】（市町協働型・**府民提案型**）

番号	審査番号 158（受付番号 013）		写真	
路線・河川名等	主要地方道 久美浜湊宮浦明線（49号）		① 至河内  至湊宮	③ 至河内  至湊宮
所在地	京丹後市久美浜町湊宮 地内 湊宮空下から鹿ヶ谷まで		② 至河内  至湊宮	④ 至河内  至湊宮
現在の状況 及 提案内容	<p>現況 道路幅員が4.0m程と狭く車の離合が大変不便、危険である 路肩の未舗装がすぐに凹み水溜りができ景観も悪くなっている 冬期降雪時は車両が路肩を確認できず段差にはまり込み危険である</p> <p>提案 現在の未舗装路肩をAS舗装にし凹みができないようにし 路肩から段差がある場所は、法面埋立等を行い段差をなく少し でも道幅を広くしてほしい</p>			
実施内容	<p>工種 実施しない</p> <p>規模</p>			
位置図	 <p>久美浜気比線（122号）</p> <p>久美浜湊宮浦明線（49号）</p> <p>提案箇所①</p> <p>提案箇所②</p> <p>提案箇所③</p> <p>提案箇所④</p>		<p>説明図面</p>  <p>提案延長 450m</p> <p>空下</p> <p>至河内</p> <p>至湊宮</p>	
備考	修繕工事（砕石敷均し）により対応する。		<p>(C) 京都府自治体情報推進協議会</p>	

府民公募型安心・安全整備事業（市町協働型 **府民提案型**）

番号	審査番号 159（受付番号 006）		写真	
路線・河川名等	主要地方道 宮津野田川線			
所在地	与謝野町 石川 地内			
現在の状況 及 提案内容	現況	道路改良事業の途中ですが、舗装と碎石の間に段差があり、自転車の通行に支障がある。		
実施内容	工種	舗装の補修		
位置図			<p>説明図面</p>	
備考				

府民公募型整備事業【景観整備（美化）】（市町協働型 **府民提案型**）

番号	審査番号 160（受付番号 249）		写真	
路線・河川名等	主要地方道 網野峰山線（17号）			
所在地	京丹後市峰山町室 地内 京都銀行峰山支店交差点から峰山小学校付近まで			
現在の状況 及 提案内容	現況	両側の歩道について、カラー舗装が色落ちしている。		
	提案	カラー舗装の修繕をする。		
実施内容	工種	側溝天端の着色		
	規模	延長800m		
位置図			<p>説明図面</p> 	
備考				