

府民公募型整備事業【安心・安全整備】（市町協働型・**府民提案型**）

番号	審査番号 281 (受付番号 108)		写 真	
路線・河川名等	一般国道 178号			
所在地	宮津市上司 地内 城山跨線橋の前後（歩道）			
現在の状況 及 提案内容	現況	高低差（坂道）のあるカーブ区間で、冬場スリップ事故で歩道に車が進入する。		
	提案	ガードレール未設置部分の設置		
実施内容	工種	ガードパイプ	<p data-bbox="1559 855 1738 887">説明図面</p> 	
	規模	提案区間（延長150m）の内一部		
位置図			<p data-bbox="1559 855 1738 887">説明図面</p> 	
備考				

府民公募型安心・安全整備事業（市町協働型 **府民提案型**）


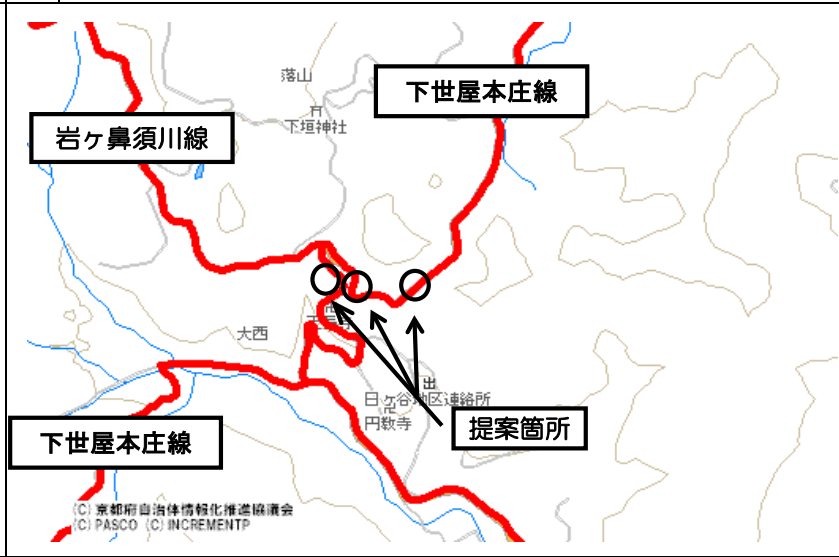
番号	審査番号 282（受付番号 109）		写 真	
路線・河川名等	一般国道 178号			
所在地	宮津市 江尻 地内 府中公園付近			
現在の状況 及 提案内容	現況	府中公園付近の横断歩道を農作業用の耕運機等で渡ろうとしても、横断歩道に気付かないのか走行する車が止まらないため、怖くて横断し辛い。		
	提案	走行する車がいち早く気付くための措置として看板等を設置してほしい。		
実施内容	工種	注意看板の設置		
	規模	2枚		
位置図				

府民公募型整備事業【安心・安全整備】（市町協働型・**府民提案型**）

番号	審査番号 283 (受付番号 127)	写真	
路線・河川名等	主要地方道 浜丹後線		
所在地	京丹後市丹後町是安 地内 是安106番地先（豊栄小学校東側）		
現在の状況 及 提案内容	現況 学童が水路に落ちた。		
	提案 転落防止柵の設置、または歩道の明示。		
実施内容	工種 歩道の明示（ラバーコーン設置）	<p style="text-align: center;">説明図面</p>	
	規模 延長≒80m		
位置図		<p style="text-align: center;">説明図面</p>	
備考			



府民公募型整備事業【安心・安全整備】（市町協働型・**府民提案型**）

番号	審査番号 284 (受付番号 165)		写真	
路線・河川名等	一般府道 下世屋本庄線			
所在地	宮津市日ヶ谷 (大西・厚垣) 大西～厚垣地内			
現在の状況 及 提案内容	現況	ガードレールが破損している。		
	提案	ガードレールの修繕		
実施内容	工種	ビーム交換		
	規模	延長 20.5m(4.5m+4m+12m)		
位置図			説明図面	
	備考			

府民公募型整備事業【安心・安全整備】（市町協働型・**府民提案型**）

番号	審査番号 285（受付番号 169）		写真	
路線・河川名等	一般府道 下世屋本庄線			
所在地	宮津市日ヶ谷 地内 市道立大西線（立中橋）交差点			
現在の状況 及 提案内容	現況	ガードレールが破損している。		
実施内容	工種	ビーム交換		
	規模	延長 6.5m(6m+0.5m)		
位置図			説明図面	
備考				

府民公募型整備事業【安心・安全整備】（市町協働型・**府民提案型**）

番号	審査番号 286 (受付番号 208)		写真	
路線・河川名等	一般府道 間人大宮線		 <span style="border: 1px solid red; padding: 2px;">至大宮</span>	
所在地	京丹後市峰山町荒山 地内 市道岩ヶ下岡ノ坊線交差点付近		 <span style="border: 1px solid red; padding: 2px;">至弥栄</span>	
現在の状況 及 提案内容	現況	ガードレールの設置位置がよくない。府道の車道に飛び出して見える	 <span style="border: 1px solid red; border-radius: 50%; padding: 2px;">1</span>	
	提案	ガードレールの再設置。		
実施内容	工種	ガードレール再設置。	<span style="border: 1px solid red; border-radius: 50%; padding: 2px;">2</span>	
	規模			
位置図	 <div style="border: 1px solid black; padding: 2px; display: inline-block;">国道482号</div> <div style="border: 1px solid black; padding: 2px; display: inline-block;">間人大宮線</div> <div style="border: 1px solid black; padding: 2px; display: inline-block;">施工箇所</div>		<p style="text-align: center;">説明図面</p>  <div style="border: 1px solid red; padding: 2px; display: inline-block;">至弥栄</div> <div style="border: 1px solid red; border-radius: 50%; padding: 2px;">1</div> <div style="border: 1px solid red; border-radius: 50%; padding: 2px;">2</div> <div style="border: 1px solid black; padding: 2px; display: inline-block;">施工箇所</div> <div style="border: 1px solid red; padding: 2px; display: inline-block;">至大宮</div>	
備考				



府民公募型安心・安全整備事業（市町協働型 **府民提案型**）

番号	審査番号 287（受付番号 220）		写 真	
路線・河川名等	一般府道 井辺平線			
所在地	京丹後市 丹後町 平～中野 地内			
現在の状況及び提案内容	<p>&lt;現況&gt; 当該地区の区画線（外側・中央線）等が薄くなり、消えている箇所が多数ある。</p> <p>&lt;提案&gt; 区画線の引き直し</p>			
実施内容	工種	舗装工、区画線工		
	規模	延長 L=400m		
位置図			説明図面	
備考				

府民公募型安心・安全整備事業（市町協働型 **府民提案型**）

番号	審査番号 288（受付番号 229）		写 真	
路線・河川名等	一般国道 482号			
所在地	京丹後市 弥栄町 黒部 地内			
現在の状況及び提案内容	<p>&lt;現況&gt; 当該地区の車道部は小中高校生及び一般住民も通行する生活道で有、歩道が整備されておらず、歩行時には非常に危険が伴う。</p> <p>&lt;提案&gt; 道路面に車両の速度減速等の表示、歩行者通行看板、グリーンライン</p>			
実施内容	工種	減速マーク等		
	規模	L=300m		
位置図			説明図面	
				
備考	公安委員会との協議を踏まえ実施。		<small>©京都市自治体情報化推進協議会</small>	



府民公募型整備事業【安心・安全整備】（市町協働型・**府民提案型**）

番号	審査番号 289（受付番号 244）		写 真	
路線・河川名等	一般府道 井辺平線			
所在地	京丹後市弥栄町井辺 地内 間人大宮線との交差点			
現在の状況 及 提案内容	現況	カーブミラーに大型車が接触する。	<p data-bbox="1554 855 1738 887">説明図面</p> 	
	提案	ミラー取付けの工夫		
実施内容	工種	ミラー取付けの修正		
	規模			
位置図				
備考				

府民公募型整備事業【景観整備・美化】（市町協働型・**府民提案型**）

番号	審査番号 290（受付番号 281）		写 真	
路線・河川名等	一般府道 久僧伊根線			
所在地	京丹後市丹後町谷内 地内 うまつなぎ橋から南へ120m上がった所から2.6mの範囲			
現在の状況 及 提案内容	現況	ガードレールが損傷し、錆が発生。近くの消火栓使用にも支障を来す		
	提案	ガードレールの取替		
実施内容	工種	ガードレール取り替え		
	規模	延長≒26m		
位置図				
	備 考		説明図面	

府民公募型安心・安全整備事業（市町協働型 **府民提案型**）

番号	審査番号 291（受付番号 284）		写真	
路線・河川名等	一般国道 178号		 <div data-bbox="1686 352 2085 432" style="border: 1px solid black; padding: 5px; margin: 10px;">交差点付近にて交通事故の危険</div> 	
所在地	京丹後市 丹後町 中浜 地内			
現在の状況 及 提案内容	<p>&lt;現況&gt; 平成26年度より交通量が多くなり、市道より国道178号に進入するのが危険である。</p> <p>&lt;提案&gt; 国道178号の路面に危険喚起表示。</p>			
実施内容	工種	路面標示、注意喚起看板等の設置		
	規模	延長 L=200m		
位置図				
備考	公安委員会との協議を踏まえ実施。			



府民公募型整備事業【安心・安全整備】（市町協働型・**府民提案型**）

番号	審査番号 292（受付番号 322）		写 真	
路線・河川名等	一般府道 尉ヶ畑布袋野線			
所在地	京丹後市久美浜町市野々 地内 公民館下			
現在の状況 及 提案内容	現況	道路案内標識が、大型バスが転回する際、支障がある。		
	提案	撤去または移設。		
実施内容	工種	移設。		
	規模	1基		
位置図			<p>説明図面</p> 	
備考				

府民公募型整備事業【安心・安全整備】（市町協働型・**府民提案型**）

番号	審査番号 293（受付番号 334）		写真	
路線・河川名等	一般府道 野中小天橋停車場線（668号）			
所在地	京丹後市久美浜町野中 地内 野中交差点～出合橋付近			
現在の状況 及 提案内容	現況	久美浜町野中・府道668号の野中交差点付近で小学生の通学が危険な状態です。府道の道幅が狭く、路側帯の区画線も無いため自動車との接触事故が懸念されます。		
実施内容	工種	区画線工	説明図面	
	規模	延長150m		
位置図				
備考	関係機関と調整の上実施する。			



府民公募型整備事業【安心・安全整備】（市町協働型・**府民提案型**）


番号	審査番号 294（受付番号 347）		写真	
路線・河川名等	一般府道 久美浜湊宮浦明線			
所在地	京丹後市久美浜町長柄 地内 松川宅横の川の橋			
現在の状況 及 提案内容	現況	橋に柵が無く、危険。子供が落ちかけた。		
	提案	柵の設置。		
実施内容	工種	柵設置		
	規模	延長≒3m		
位置図			<p style="text-align: center;">説明図面</p> 	
備考				




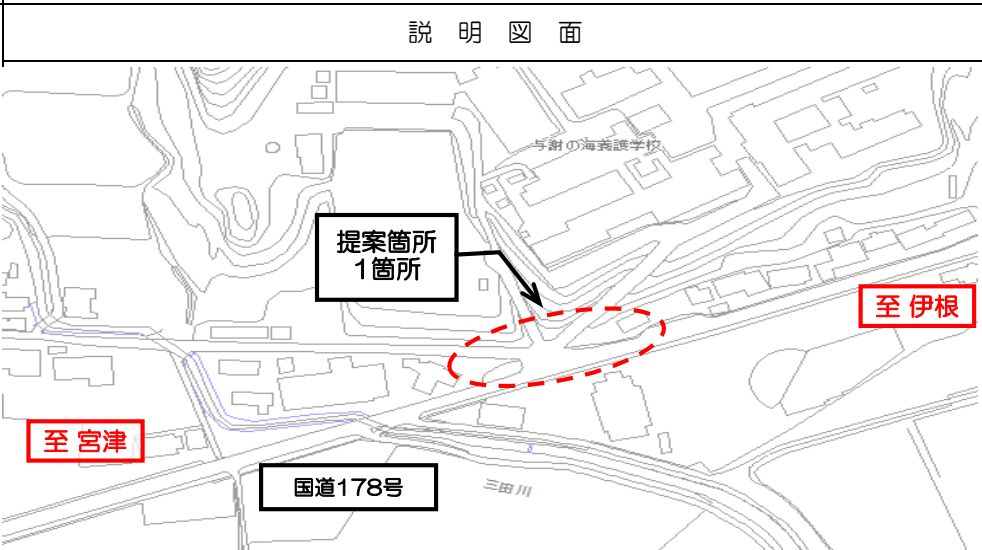
府民公募型整備事業【安心・安全整備】（市町協働型・**府民提案型**）

番号	審査番号 295（受付番号 369）	写 真	
路線・河川名等	一般国道 482号		
所在地	京丹後市久美浜町尉ヶ畑 地内 朝日神社付近のカーブ		
現在の状況 及 提案内容	<p>現況 冬期にスリップ脱輪事故が多発している。</p> <hr/> <p>提案 ガードレールの設置</p>		
実施内容	工種 設置済み	説明図面	
	規模		
位置図			
備考	設置済み。		

府民公募型安心・安全整備事業（市町協働型 **府民提案型**）

番号	審査番号 296（受付番号 371）		写真	
路線・河川名等	一般国道 178号			
所在地	与謝野町 男山 地内 与謝の海支援学校下交差点		 	
現在の状況 及 提案内容	現況	スクールバス、来客車の出入りの際に、両方向の見通しが悪い。さらに府中方向から町道へ進入する車のほとんどがセンターラインを無視し右折進入してくるため危険。		
実施内容	工種	実施予定		
	規模			
位置図			<p>説明図面</p> 	
備考	平成26年度府民公募で提案済（受付番号240） （交差点改良 1箇所）		<small>© 京都府自治体情報化推進協議会</small>	

府民公募型安心・安全整備事業（市町協働型 **府民提案型**）

番号	審査番号 297（受付番号 372）		写真	
路線・河川名等	一般国道 178号		 	
所在地	与謝野町 男山 地内 与謝の海支援学校下交差点			
現在の状況 及 提案内容	<p>現況 町道から国道178号へ進入する際、両方向の見通しが悪い。さらに府中方向から町道へ進入する車のほとんどがセンターラインを無視し右折進入してくるため危険。</p> <p>提案 ・歩行者信号のみのため抜本的な信号機の変更設置 ・国道178号から町道への進入に対してのセンターライン等の工夫</p>	 		
実施内容	<p>工種 実施予定</p> <p>規模</p>			
位置図			<p>説明図面</p> 	
備考	平成26年度府民公募で提案済（受付番号240） （交差点改良 1箇所）		<small>© 京都府自治体情報化推進協議会</small>	



府民公募型整備事業【景観整備（美化）】（市町協働型 ・ 府民提案型）

番号	審査番号 298 (受付番号 394)		写真	
路線・河川名等	主要地方道 宮津養父線			
所在地	与謝野町岩屋 地内 町道愛宕上山線交差点より四辻側90m付近			
現在の状況 及 提案内容	現況	ガードレールが劣化により錆等が発生し品質低下を起こしている。	 	
	提案	ガードレールの取り替えか再塗装		
実施内容	工種	ビーム交換		
	規模	延長≒17m		
位置図			<p style="text-align: center;">説明図面</p> 	
備考				

府民公募型整備事業【景観整備（美化）】（市町協働型 ・ 府民提案型）

番号	審査番号 299（受付番号 405）		写真			
路線・河川名等	主要地方道 宮津養父線					
所在地	与謝野町岩屋 地内 町道愛宕上山線交差点より四辻側150m					
現在の状況 及 提案内容	現況	ガードパイプが劣化により錆等が発生し品質低下を起こしている。				
	提案	ガードパイプの取り替えか再塗装				
実施内容	工種	パイプ交換				
	規模	延長≒10m				
位置図			<p style="text-align: center;">説明図面</p>			
備考						

府民公募型整備事業【景観整備（美化）】（市町協働型 ・ 府民提案型）

番号	審査番号 300（受付番号 408）		写真	
路線・河川名等	主要地方道 野田川大宮線			
所在地	与謝野町四辻 地内 加悦岩滝自転車道線との交差点付近			
現在の状況 及 提案内容	現況	ガードレールが折れ曲がっている。		
実施内容	工種	ビーム交換	規模	延長≒4m
位置図			<p data-bbox="1556 853 1736 885">説明図面</p> 	
備考			<p data-bbox="1825 1428 2128 1460">ガードレール延長≒4m</p>	