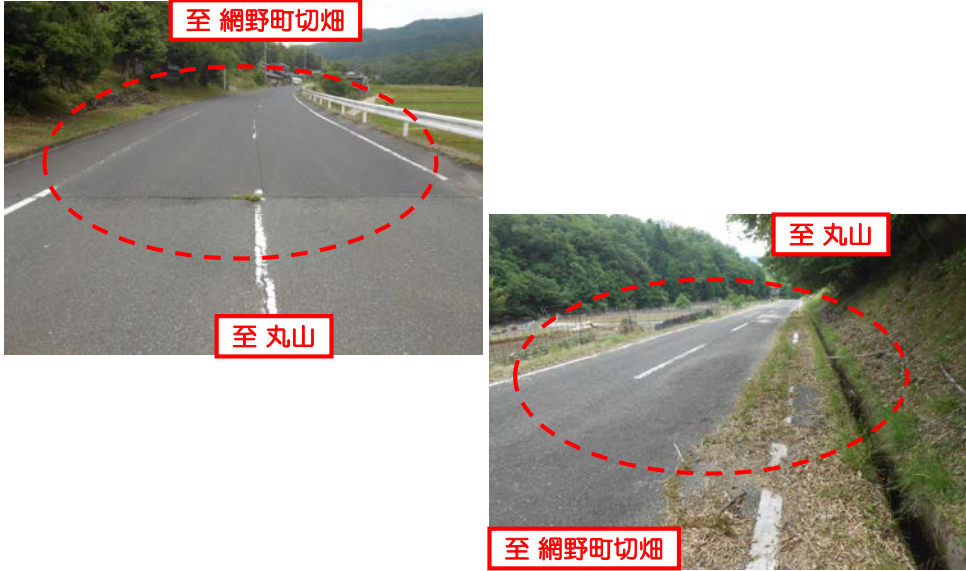







府民公募型整備事業【安心・安全整備】（市町協働型 **府民提案型**）

番号	審査番号 321（受付番号 338）		写 真	
路線・河川名等	主要地方道 網野久美浜線（20号）			
所在地	京丹後市久美浜町長野 地内			
現在の状況 及 提案内容	現況	経年劣化により府道のセンターライン及び側線が消えかかっており周囲の景観を損ねている。交通分離が明確でなく交通事故の原因ともなるので大変危険である。		
	提案	再舗装後に再度ラインを引き直しを行って欲しい。		
実施内容	工種	区画線工		
	規模	延長1400m		
位置図			説明図面	
備考	提案内容の一部を実施する。			








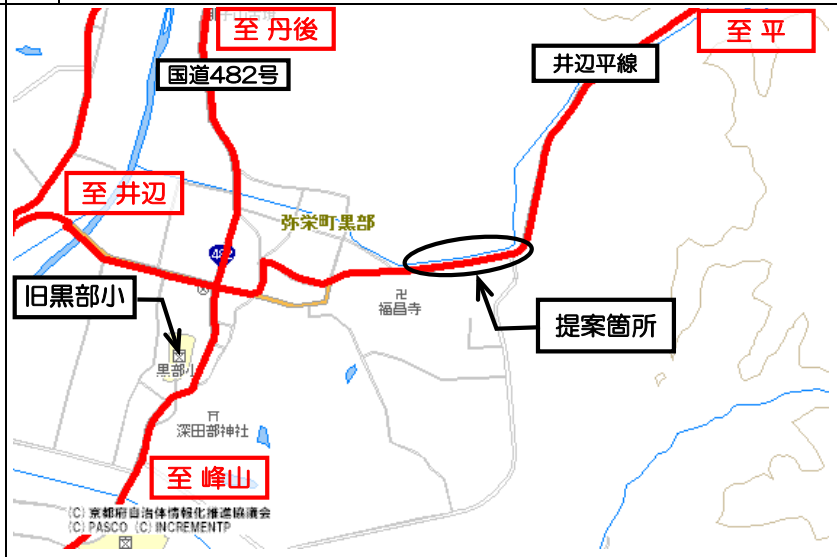
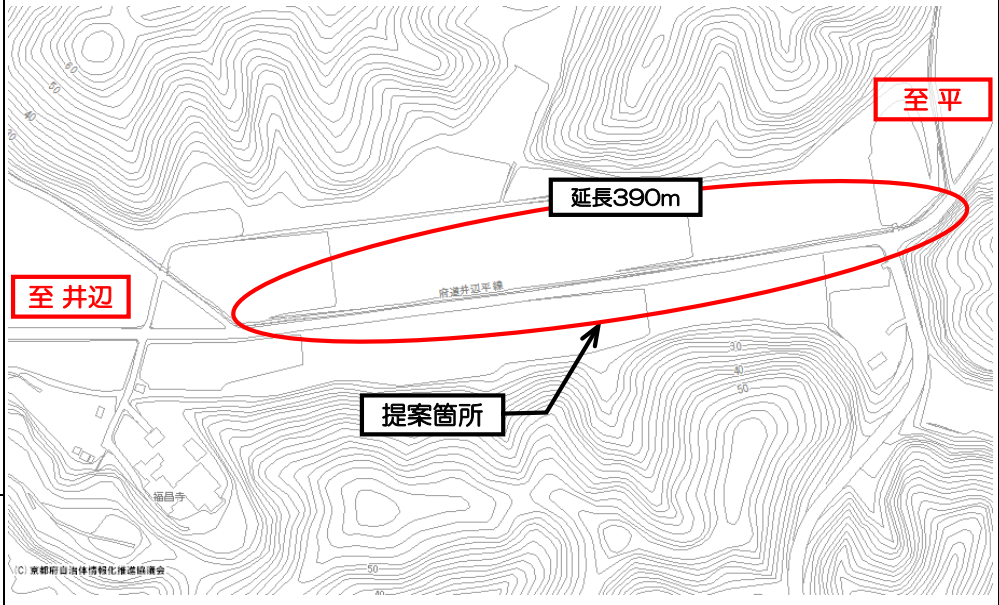
府民公募型整備事業【安心・安全整備】（市町協働型 **府民提案型**）

番号	審査番号 322（受付番号 339）		写真	
路線・河川名等	一般府道 網野久美浜線（20号）			
所在地	京丹後市久美浜町長野 地内			
現在の状況 及 提案内容	現況	府道拡張工事以降（20年以上経過）上塗り等の舗装改修がされていない所があり、ひび割れ・凹み・欠損部分があり大変見苦しく、車の運転時にハンドルをとられる等、大変危険である		
	提案	全面的な上塗り舗装をして欲しい。		
実施内容	工種	舗装工		
	規模	延長670m		
位置図			<p>説明図面</p> 	
備考				

府民公募型整備事業【安心・安全整備】（市町協働型・**府民提案型**）

番号	審査番号 323（受付番号 443）		写真	
路線・河川名等	一般府道 久住河辺線（658号） 間人大宮線（656号）			
所在地	京丹後市大宮町河辺 地内 府道 久住河辺線（658号）間人大宮線（656号）との交差点			
現在の状況 及 提案内容	<p>現状 信号機のない交差点で、通勤・通学車両も多く生活道路でありながら歩道もなく狭隘で危険が多い。昨年は3件の人身事故が発生、その後もあわや事故というケースが度々ある。早急な対策が必要</p> <p>提案 1. 交差点の改良 → 交差点・その付近の幅員を広げて欲しい 2. 側溝・水路の改良 → 道路側溝・水路の蓋かけ</p>			
実施内容	<p>工種 側溝工</p> <p>規模 延長115m</p>			
位置図			<p>説明図面</p>	
備考	465と合わせて実施			


府民公募型安心・安全整備事業（市町協働型 **府民提案型**）

番号	審査番号 324（受付番号 256）		写 真	
路線・河川名等	一般府道 井辺平線		 	
所在地	京丹後市 弥栄町 黒部 地内		 	
現在の状況及び提案内容	<p><現況> 金谷川は大雨による増水で度々路肩の崩壊を繰り返してきている。災害復旧工事で一部は修繕されているが、連続性がないため危険である。</p> <p><提案> 未整備区間の路肩整備</p>		 	
実施内容	工種	実施しない		
	規模			
位置図			説明図面	
備考	関係者との協議、調整、設計等に相当の時間を要することが見込まれる大規模事業に該当し、対象外。			

府民公募型整備事業【安心・安全整備】（ 市町協働型 ・ **府民提案型** ）

番号	審査番号 325 (受付番号 078)	写 真	
路線・河川名等	二級河川 大雲川		
所在地	宮津市脇地内 地浅橋上流約50m付近(右岸)		
現在の状況 及 提案内容	現況 石積護岸が約5m程度崩れた状態にあり、洪水等により決壊する危険性がある。また、護岸上部の道路路肩が沈下している。		
	提案 提案箇所の道路および護岸を整備してほしい。		
実施内容	工種 実施しない		
	規模		
位置図		説明図面	
備考	河川維持管理機能上、緊急性が低いため実施しない。		

府民公募型整備事業【安心・安全整備】（市町協働型・**府民提案型**）

番号	審査番号 326（受付番号 316）	写真	
路線・河川名等	二級河川 栃谷川		
所在地	京丹後市久美浜町栃谷地内 栃谷橋から米田橋		
現在の状況及び提案内容	<p>現状 栃谷川、左岸のアスファルト舗装部分の路肩破損及び堤防の崩れの修繕。</p> <p>提案 堤防の修繕及び路肩の補強舗装</p>		
実施内容	<p>工種 実施しない。</p> <p>規模</p>		
位置図		<p>説明図面</p> 	
備考	緊急性が低いため実施しない。		

府民公募型安心・安全整備事業（市町協働型・**府民提案型**）

番号	審査番号 327（受付番号 305）		写真	
路線・河川名等	二級河川 久美谷川			
所在地	京丹後市久美浜町東本町地内			
現在の状況及び提案内容	<p>< 現況 > 石積み護岸の目開き、はらみだし、また背面土砂の吸い出しが発生しており、護岸としての機能が低下している。</p> <p>< 提案 > 護岸の補修</p>			
実施内容	工種	護岸補修工	説明図面	
	規模	延長10m（一部実施）		
位置図				
備考	兼用護岸であり、道路として必要な施設は道路管理者が実施する。			

府民公募型安心・安全整備事業（市町協働型・**府民提案型**）

番号	審査番号 328（受付番号 561）		写真	
路線・河川名等	二級河川 木津川			
所在地	京丹後市網野町木津 地内			
現在の状況 及 提案内容	現況	護岸ブロックが一部崩落している		
	提案	護岸の復旧		
実施内容	工種	護岸工		
	規模	延長7m（一部実施）		
位置図			説明図面	
備考	兼用護岸であり、道路として必要な施設は道路管理者が実施する。			

府民公募型整備事業【安心・安全整備】（市町協働型・**府民提案型**）

番号	審査番号 329（受付番号 565）		写 真	
路線・河川名等	二級河川 芦原川			
所在地	京丹後市久美浜町出角地内			
現在の状況 及 提案内容	現況	右岸の護岸が崩れている。台風による増水の浸食により道路崩壊の危険性がある。		
	提案	護岸ブロック		
実施内容	工種	護岸工	説明図面	
	規模	延長3m（一部実施）		
位置図				
備考	兼用護岸であり、道路として必要な施設は道路管理者が実施する。			

府民公募型整備事業【安心・安全整備】（市町協働型・**府民提案型**）

番号	審査番号 330（受付番号 297）		写真	
路線・河川名等	主要地方道 網野久美浜線（20号）			
所在地	京丹後市網野町切畑 地内 下切畑（通称 柿の川府道）			
現在の状況 及 提案内容	現況	下切畑地内、通称柿の川付近、福田川左岸の護岸が脆弱化しており出水時にも危険である上府道が崩落する危険がある		
	提案	左岸兼用護岸の改修 長さ5m、高さ2.5m		
実施内容	工種	石積工		
	規模	延長27m		
位置図			<p data-bbox="1541 847 1720 874">説明図面</p>	
備考				

府民公募型整備事業【安心・安全整備】（市町協働型・**府民提案型**）

番号	審査番号 331（受付番号 298）		写真	
路線・河川名等	主要地方道 網野久美浜線（20号）			
所在地	京丹後市網野町切畑 地内 下切畑（通称 柿の川府道）			
現在の状況 及 提案内容	現況	下切畑地内、通称柿の川付近、福田川左岸の府道路肩が欠損して 車輛の通行に危険である。		
	提案	左岸兼用護岸の改修 長さ15m		
実施内容	工種	石積工		
	規模	延長45m		
位置図			<p data-bbox="1541 847 1720 874">説明図面</p> 	
備考				


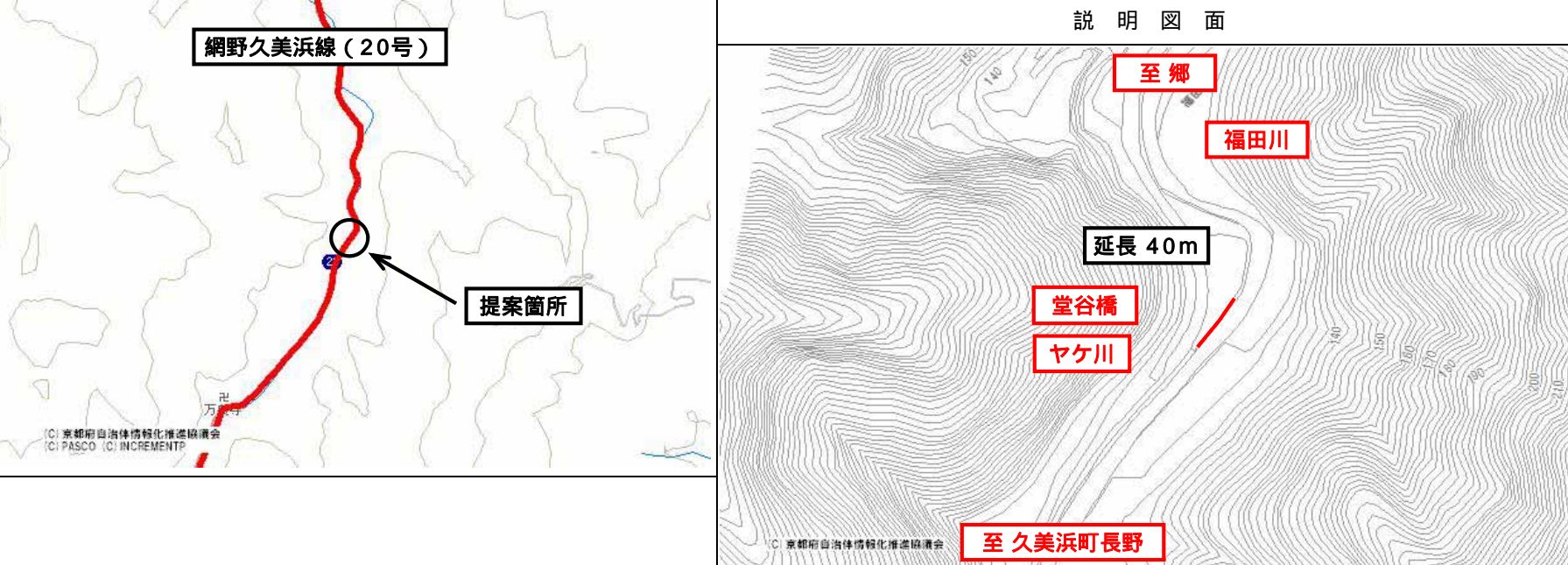
府民公募型安心・安全整備事業（市町協働型 **府民提案型**）

番号	審査番号 332（受付番号 224）		写真	
路線・河川名等	二級河川 久住川（右岸）			
所在地	京丹後市大宮町 久住 地内 城山橋上流			
現在の状況及び提案内容	現況	城山橋上流側右岸で、河川側壁の石積がずれて、河の水が側壁の中を洗いながら流れている。放置すると側壁の崩れになるおそれがあり、危険である。		
実施内容	工種	護岸の補修	規模	延長 10m
位置図			説明図面	
備考				

府民公募型安心・安全整備事業（市町協働型 **府民提案型**）

番号	審査番号 333（受付番号 483）		写真	
路線・河川名等	一般府道 間人大宮線			
所在地	京丹後市 丹後町 成願寺 地内			
現在の状況 及 提案内容	<p><現況> 水路（準用河川？）の流水による浸食で、路肩部が崩壊している。</p> <p><提案> ブロック積み等による崩壊防止</p>			
実施内容	工種	ブロック積工		
	規模	延長 L=10m		
位置図			説明図面	
備考				

府民公募型整備事業【安心・安全整備】（ 市町協働型 ・ **府民提案型** ）

番号	審査番号 334 (受付番号 295)		写 真	
路線・河川名等	主要地方道 網野久美浜線 (20号)			
所在地	京丹後市網野町切畑 地内 下切畑 (通称延命地藏さんから下流左岸)			
現在の状況 及 提案内容	現況	下切畑地内、通称延命地藏前、福田川左岸護岸の石垣が古く脆弱であり通行に危険であると共に出水時にも危険である。		
実施内容	工種	石積工		
位置図	規模	延長40m	説明図面	
	備考			

府民公募型整備事業【安心・安全整備】（ 市町協働型 ・ **府民提案型** ）

番号	審査番号 335 (受付番号 294)		写真	
路線・河川名等	主要地方道 網野久美浜線 (20号)			
所在地	京丹後市網野町切畑 地内 下切畑地内延命地藏前橋周辺			
現在の状況 及 提案内容	現況	下切畑地内、通称延命地藏前の橋、福田川左岸護岸の石垣が古く脆弱であり通行に危険であると共に出水時にも危険である。		
	提案	左岸兼用護岸の改修 長さ8m、高さ2.5m		
実施内容	工種	石積工		
	規模	延長8m		
位置図			<p>説明図面</p>	
備考				

府民公募型安心・安全整備事業（市町協働型 **府民提案型**）

番号	審査番号 336（受付番号 497）		写真
路線・河川名等	一般府道 田井大垣自転車道線		
所在地	宮津市 須津 地内		
現在の状況 及 提案内容	現況	府道から自転車道へ乗り入れできず非常に不便である。	
	提案	府道から直接乗り入れできるようにスロープを造ってほしい。	
実施内容	工種	進入路の確保	
	規模	1箇所	
位置図			<p>説明図面</p> 
備考			

府民公募型安心・安全整備事業（市町協働型 **府民提案型**）

番号	審査番号 337（受付番号 094）		写真	
路線・河川名等	一般府道 田井大垣自転車道線			
所在地	与謝野町 男山 地内			
現在の状況 及 提案内容	現況	カラーロードの舗装が剥げ落ち、景観が悪いと同時に危険である。	 <p>至伊根</p> <p>路面破損状況</p>	 <p>至宮津</p> <p>路面破損状況</p>
	提案	舗装のし直しを行ってほしい。		
実施内容	工種	舗装の打換		
	規模	提案区間（延長1km）内の一部		
位置図	 <p>至伊根</p> <p>国道178号</p> <p>至宮津</p> <p>与謝の海病院</p> <p>田井大垣自転車道線</p> <p>提案箇所</p>		 <p>至伊根</p> <p>国道178号</p> <p>至宮津</p> <p>田井大垣自転車道線</p> <p>提案延長 1km</p>	
備考	損傷の著しい区間を実施 同一路線別区間で同様の提案有（受付番号 032）			

府民公募型整備事業【安心・安全整備】（市町協働型・**府民提案型**）

番号	審査番号 338 (受付番号 032)		写 真	
路線・河川名等	一般地方道 田井大垣自転車道線			
所在地	宮津市溝尻 地内 与謝野町境から溝尻漁村センター			
現在の状況 及 提案内容	現況	舗装碎石がはがれ、石が散乱している。		
実施内容	提案	舗装修繕	<p>工種</p> <p>アスファルト舗装</p>	
	規模	面積≒20m ² (9箇所)	説明図面	
位置図				
備考				

府民公募型整備事業【安心・安全整備】（市町協働型・**府民提案型**）

番号	審査番号 339 (受付番号 077)		写真	
路線・河川名等	一般国道 176号			
所在地	宮津市杉末 地内 西宮津公園前			
現在の状況 及 提案内容	現況	歩道路面が波打ち状態になっている。		
実施内容	工種	歩道舗装		
	規模	延長≒210m	説明図面	
位置図				
備考				

府民公募型安心・安全整備事業（市町協働型 **府民提案型**）

番号	審査番号 340（受付番号 277）		写真
路線・河川名等	一般府道 加悦岩滝自転車道線		
所在地	与謝野町 後野 地内		
現在の状況 及 提案内容	現況	クラブ活動が終わって夜間下校する生徒が通行する際に、照明がないので大変危険である。過去2度事件が発生している。	
	提案	利用者増大に伴い、安全、安心のため夜間照明の早期設置をお願いしたい。	
実施内容	工種	実施しない	
	規模		
位置図			説明図面
備考	他事業で実施中のため（岩滝側から順次整備中）		