

府民公募型整備事業【安心・安全整備】（市町協働型・**府民提案型**）

番号	審査番号 081（受付番号 500）		写 真	
路線・河川名等	一般府道 浜詰網野線（665号）			
所在地	京丹後市網野町塩江 地内 船本庄一宅前から塩江婦人の家まで			
現在の状況 及 提案内容	現況	道路幅が5mと狭く車のすれ違いが大変危険である。		
実施内容	工種	側溝工		
	規模	延長81m		
位置図			説明図面	
備考				

府民公募型安心・安全整備事業（市町協働型 **府民提案型**）

番号	審査番号 082（受付番号 532）		写真	
路線・河川名等	一般府道 中藤加悦線			
所在地	与謝野町 加悦奥 地内			
現在の状況 及 提案内容	現況	通学路であるが、歩行空間がなく危険な状況である。		
	提案	蓋付側溝へ改良し歩行空間を確保してほしい。		
実施内容	工種	蓋付側溝へ改修	説明図面	
	規模	延長100m		
位置図				
備考				

府民公募型整備事業【安心・安全整備】（市町協働型 **府民提案型**）

番号	審査番号 083（受付番号 554）		写真	
路線・河川名等	一般府道 町分久美浜線（706号）			
所在地	京丹後市久美浜町新庄 地内 萬家商店南～田中敏彦氏まで			
現在の状況 及 提案内容	現況	新庄区内で府道の一番せまい所です。 又、小学生、中学生、高校生、老人等が多く通る路であり非常に危険な道路です。側溝工事希望		
	提案	有蓋側溝		
実施内容	工種	側溝工		
	規模	延長24m		
位置図			<p data-bbox="1541 842 1720 874">説明図面</p> 	
備考				

府民公募型整備事業【安心・安全整備】（市町協働型・**府民提案型**）

番号	審査番号 084（受付番号 582）	写真
路線・河川名等	一般国道 178号	
所在地	京丹後市網野町掛津 地内 掛津海岸入口より、遊区内市道三津線起点信号までの区間	
現在の状況 及 提案内容	<p>現状 通学通勤の極めて重要な幹線道路、暗渠水路の整備遅れ水路や河川の整備不足も相まって道路の冠水や土砂の流出、舗装にひびが入り、舗装崩壊も起き子供達、通行人、自転車の往来が危険な状態である。</p> <p>提案 掛津海岸入口から先の側溝に溝蓋掛、またその東側50mは側溝改良、溝蓋掛実施し歩行空間を確保してほしい。消防水利、消防活動の広場の確保とバスのストップ広場の確保を行ってほしい</p>	
実施内容	<p>工種 側溝工</p> <p>規模 延長32m</p>	
位置図		<p>説明図面</p>
備考		




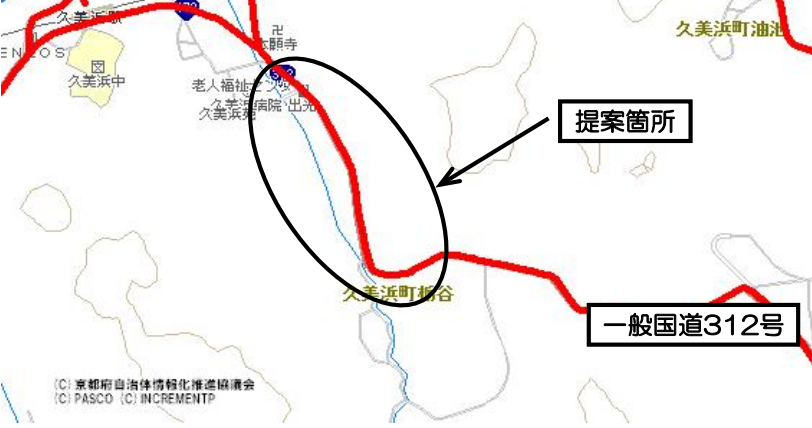

府民公募型整備事業【安心・安全整備】（市町協働型・**府民提案型**）

番号	審査番号 085（受付番号 498）		写真	
路線・河川名等	主要地方道 野田川大宮線（76号）			
所在地	京丹後市久大宮町奥大野 地内 大宮町奥大野 下常吉側水路 約200m			
現在の状況 及 提案内容	現況	府道野田川大宮線大宮町奥大野地内（下常吉側）の道路側溝兼用水路であるが、素掘り側溝のため路肩が崩れて通行に危険がある		
	提案	道路の擁壁工と底打ちを施行すれば幅員確保と通行の安全が確保可能である。		
実施内容	工種	実施しない		
	規模			
位置図			<p>説明図面</p>	
備考	京都府管理施設ではないため実施しない。			

府民公募型安心・安全整備事業（市町協働型 **府民提案型**）

番号	審査番号 086（受付番号 228）		写真	
路線・河川名等	一般国道 482号			
所在地	京丹後市 弥栄町 黒部・小田 地内			
現在の状況 及 提案内容	<p><現況> 路側帯が狭く、交通量も多いため危険である。</p> <p><提案> 歩道設置</p>			
実施内容	工種	実施しない	説明図面	
	規模			
位置図				
備考	関係者との協議、調整、設計等に相当の時間を要することが見込まれる大規模事業に該当し、対象外。			

府民公募型整備事業【安心・安全整備】（市町協働型・**府民提案型**）

番号	審査番号 087（受付番号 317）		写真	
路線・河川名等	一般国道 312号		 	
所在地	京丹後市久美浜町柗谷 地内 久美浜町柗谷122-2付近から岩手峠まで		 	
現在の状況 及 提案内容	現況	通学路でありながら長年歩道もなく危険にさらされながら小中高生は通学している。毎年お願いをしている訳だが保護者からの訴えも日々強くなっている。早急に採択して頂きたい。		
提案内容	提案	道路の西側と東側は状況が異なるが、歩道の新設を希望したい。安達ふとん店から久美浜病院入口は国道の法面を使っての工法で角田建具店からの岩手峠間は南側の法面につくる。		
実施内容	工種	実施しない	説明図面	
	規模			
位置図				
備考	他事業により交通安全対策を実施中。			

府民公募型安心・安全整備事業（市町協働型 **府民提案型**）

番号	審査番号 088（受付番号 135）		写 真	
路線・河川名等	一般府道 間人大宮線		 	
所在地	京丹後市 弥栄町 国久 地内		 	
現在の状況 及 提案内容	<p><現況> 道路幅員が狭く交通量が多いため危険である。</p> <p><提案> 道路の側壁の嵩上げによる路側帯の拡幅</p>			
実施内容	工種	道路側壁の嵩上げ	説 明 図 面	
	規模	延長 L=150m		
位置図				
備考				

府民公募型安心・安全整備事業（市町協働型 **府民提案型**）

番号	審査番号 089（受付番号 212）		写真	
路線・河川名等	一般府道 間人大宮線		 <p>至大宮 提案箇所 至間人</p>	 <p>至間人 提案箇所 至大宮</p>
所在地	京丹後市 弥栄町 木橋 地内		 <p>路側帯が狭小である</p>  <p>路側帯が狭小である</p>	
現在の状況 及 提案内容	<p><現況> 通学路であるが路側帯が狭小で危険である。</p> <p><提案> 路肩に擁壁等を設置して路側帯を拡幅する。</p>			
実施内容	工種	擁壁嵩上げ	説明図面	
	規模	延長 L=60m	 <p>至間人 提案箇所 延長60m 至大宮</p>	
位置図	 <p>弥栄町鳥取 間人大宮線 提案箇所 弥栄町木橋 鳥取小 至大宮 至間人</p>			
備考				

府民公募型安心・安全整備事業（市町協働型 **府民提案型**）

番号	審査番号 090（受付番号 242）		写真	
路線・河川名等	一般府道 井辺平線			
所在地	京丹後市 弥栄町 井辺 地内			
現在の状況及び提案内容	<p><現況> 通学路であるが道路幅員が狭く、交通量も多いため危険である。また、路肩が崩れかけているため危険である。</p> <p><提案> 歩道及び路肩整備</p>			
実施内容	工種	ブロック積工	説明図面	
	規模	延長 L=100m		
位置図				
備考				

府民公募型整備事業【安心・安全整備】（市町協働型・**府民提案型**）

番号	審査番号 091（受付番号 343）		写真	
路線・河川名等	一般府道 岡田浦明線（666号）			
所在地	京丹後市久美浜町関 地内 H25年度工事箇所～旧田村小学校			
現在の状況 及 提案内容	現況	バス停までの通学路だが市バス自家用車の通行量が多く子供や高齢者の通行の際、大変危険である		
実施内容	工種	擁壁工		
	規模	延長105m		
位置図			<p>説明図面</p>	
備考			<small>(C) 京都府自治体情報化推進協議会</small>	





府民公募型整備事業【安心・安全整備】（市町協働型・**府民提案型**）

番号	審査番号 092（受付番号 352）		写 真	
路線・河川名等	一般府道 町分久美浜線（706号）			
所在地	京丹後市久美浜町畑 地内 畑区内道路距離約60m程度			
現在の状況 及 提案内容	現況	布袋野側から道路が急に狭くなる、通勤通学路危険ですから早期に対応をお願いします。		
実施内容	工種	擁壁工		
	規模	延長78m		
位置図			説 明 図 面	
備 考				

府民公募型整備事業【安心・安全整備】（市町協働型・**府民提案型**）

番号	審査番号 093（受付番号 356）		写真	
路線・河川名等	一般府道 永留豊岡線（703号）			
所在地	京丹後市久美浜町出角 地内 府道703号出角から芦原区境まで約30m			
現在の状況 及 提案内容	現況	高龍小学校の通学路であるが、道路幅が狭く安全な状況ではない 前年度の公募で出角区内入り口のカーブから芦原方面へ路肩整備 （拡幅）が採用となったがその延長工事を今年度要望する。		
	提案	現在の法面を利用して、コンクリートブロック、L型壁等作って 少しでも路肩部分を広くして通学路を安全な状態にして頂きたい		
実施内容	工種	擁壁工		
	規模	延長148m		
位置図			<p>説明図面</p> 	
備考				

府民公募型整備事業【安心・安全整備】（市町協働型・**府民提案型**）

番号	審査番号 094（受付番号 357）		写真	
路線・河川名等	一般府道 永留豊岡線（703号）			
所在地	京丹後市久美浜町出角 地内 府道703号出角カーブから市場区境まで約30m			
現在の状況 及 提案内容	現況	高龍小学校の通学路であるが、道路幅が狭くたいへん危険な場所である。一刻も早く改善していただきたい。		
	提案	児童が安全に通学できるように道幅（路肩）を拡幅していただきたい。		
実施内容	工種	擁壁工	説明図面	
	規模	延長43m		
位置図				
備考				

府民公募型整備事業【安心・安全整備】（市町協働型・**府民提案型**）

番号	審査番号 095（受付番号 363）		写真	
路線・河川名等	一般府道 永留豊岡線（703号）			
所在地	京丹後市久美浜町新谷 地内 長尾英志宅～新谷作業場まで150mと鈴木喜代子宅～田中作業前140m			
現在の状況 及 提案内容	現況	高龍小学校の通学路だが幅員が狭く危険である		
	提案	法面下の水路から立ち上げて法面をなくすことによる道路拡幅をお願いしたい。		
実施内容	工種	擁壁工、側溝工	<p>説明図面</p> 	
	規模	延長290m		
位置図			<p>説明図面</p> 	
備考				

府民公募型整備事業【安心・安全整備】（市町協働型・**府民提案型**）

番号	審査番号 096（受付番号 420）		写 真	
路線・河川名等	一般府道 網野久美浜線（20号）			
所在地	京丹後市久美浜町永留 地内 国道312号交差点より北向き30m付近から高田幸彦氏農作業場まで			
現在の状況 及 提 案 内 容	現況	歩道がない通学路であり、路肩が確保されていない為危険である。 また、側溝が土水路の為道路排水の流下が非常に悪い。		
実 施 内 容	工種	擁壁工		
	規模	延長218m		
位 置 図			<p data-bbox="1541 847 1720 874">説 明 図 面</p> 	
備 考				

府民公募型整備事業【安心・安全整備】（市町協働型・**府民提案型**）

番号	審査番号 097（受付番号 464）		写 真	
路線・河川名等	一般国道 312号			
所在地	京丹後市峰山町二箇 地内 日下部石材倉庫付近から峰山方向に約150m			
現在の状況 及 提案内容	現況	平成26年度にブロック積擁壁を施工し路肩部分の安全が確保されたが、その続きが以前のままの状態であり路肩が急に狭くなったように感じる。また冬季は車両の転落等が危惧される。	説 明 図 面	
	提案	既設擁壁の続きから延長して施工していただきたい。		
実施内容	工種	擁壁工		
	規模	延長175m		
位置図				
備考				

府民公募型安心・安全整備事業（市町協働型 **府民提案型**）

番号	審査番号 098（受付番号 573）		写 真	
路線・河川名等	一般府道 碓網野線			
所在地	京丹後市 丹後町 徳光 地内			
現在の状況 及 提案内容	<p><現況> 路肩が狭小なため、歩行者が危険である。特に冬季の降雪時には危険である。</p> <p><提案> 道路の法立てにより、路肩拡幅する。</p>			
実施内容	工種	ブロック積工、転落防止柵		
	規模	延長 L=100m		
位置図			<p>説明図面</p> 	
備考				

府民公募型整備事業【安心・安全整備】（市町協働型・**府民提案型**）

番号	審査番号 099（受付番号 346）		写 真	
路線・河川名等	一般府道 野中小天橋停車場線（668号）			
所在地	京丹後市久美浜町三分～関 地内 三分～関の道路拡幅改良			
現在の状況 及 提 案 内 容	現況	府道として重要な道路であるが、道幅が狭く交通量も多い。大型車とのすれ違いが困難となる。		
	提 案	災害復旧で道路西側の法面をコンクリートで補修していただいているが、道路面との間に段差があり段差を解消すれば少しでも道幅が広くなり有効に活用できる。		
実 施 内 容	工 種	擁壁工	説 明 図 面	
	規 模	延長33m		
位 置 図				
備 考				

府民公募型整備事業【安心・安全整備】（ 市町協働型 ・ **府民提案型** ）

番号	審査番号 100 (受付番号 196)		写 真	
路線・河川名等	一般国道 312号			
所在地	京丹後市峰山町五箇 地内 五箇堰から下流550mの区間			
現在の状況 及 提案内容	現況	国道沿いの水路壁面の老朽化、水路底の洗掘		
	提案	水路壁の補修と底打ち。		
実施内容	工種	実施しない。		
	規模			
位置図			説 明 図 面	
備考	京都府管理施設でないため実施しない。(用水路)			